

Cyklistická trasa č. 17

GREENWAY JIZERA

Itinerář dopravního značení



Název zakázky

Projekt vyznačení a optimalizace cyklistické trasy č. 17
Greenway Jizera na území Středočeského kraje

Objednatel

Středočeský kraj, Zborovská 11, 150 21 Praha 5

Vypracoval

Ing. Josef Filip, Ph.D, Ing. Milan Tesař, Bc. Robert Marjánko

Kontroloval / vedoucí projektu

Ing. Josef Filip, Ph.D.

Datum

Říjen 2014






PROJEKCE
DOPRAVNÍ



Umístění orientačního dopravního značení:

NS	- nový sloupek
NSV	- nový sloupek vysoký
SS	- stávající sloupek
SEV	- sloup elektrického vedení
VO	- sloup veřejného osvětlení
RO	- sloup rozhlasu
SZ	- sloupek zrcadla
DS	- dřevěný sloup
SDZ	- sloupek dopravního značení
PSS	- přesunutý stávající sloupek
KM	- konstrukce mostu
S	- strom

Legenda:

	Značení paralelního projektu cyklotrasy č.2
	Varianta "Klášter"
	Varianta "Ptýrovec"

Projekt vyznačení a optimalizace cyklistické trasy č. 17 Greenway Jizera na území Středočeského kraje

Směr A: Praha B: Loukov

č.	lokalita	GPS	směr	typ	patka	sloup	osazení a umístění	mapa	km	SDZ
1	Praha, U úlu	50°7'24.002"N 14°38'17.154"E	B+4 ←	IS 19d		VO	nová značka (dále NZ), odstranit DZ CT 0034	1	0,0	
1	Praha, U úlu	50°7'24.002"N 14°38'17.154"E	4 ↑	IS 19b		VO	NZ	1	0,0	
1	Praha, U úlu	50°7'24.002"N 14°38'17.154"E	A	IS 21d		VO	přelepení čísla značky CT 0034	1	0,0	
1.1	Zeleneč, Bezručova	50°7'27.224"N, 14°38'23.683"E	B ←	IS 21b		VO	NZ	1	0,2	
2	Zeleneč, Bezručova	50°7'32.656"N 14°38'38.569"E	B ↑	IS 21a		SS	přelepení čísla značky CT 0034	1	0,5	
2	Zeleneč, Bezručova	50°7'32.656"N 14°38'38.569"E	A ↑	IS 21a		SS	přelepení čísla značky CT 0034	1	0,5	
3	Zeleneč, Zátokova	50°7'42.730"N 14°39'2.443"E	B ←	IS 21b		SZ	přelepení čísla značky CT 0034	1	1,1	
3	Zeleneč, Zátokova	50°7'42.730"N 14°39'2.443"E	A ⇒	IS 21c		SZ	přelepení čísla značky CT 0034	1	1,1	
4	Zeleneč, Ježkova	50°7'53.873"N 14°39'19.028"E	B ←	IS 21b		SZ	přelepení čísla značky CT 0034	1	1,6	
4	Zeleneč, Ježkova	50°7'53.873"N 14°39'19.028"E	A ⇒	IS 21c		SZ	přelepení čísla značky CT 0034	1	1,6	
5	Zeleneč, Polní	50°8'2.122"N 14°39'30.454"E	B ←	IS 21b		SS	přelepení čísla + přeložení značky CT 0034 ze SDZ C9b + E13	1	2,0	
6	Zeleneč, Polní	50°8'3.103"N 14°39'30.882"E	A ⇒	IS 21c		VO	přelepení čísla + přeložení značky CT 0034 ze SDZ C9a + E13 o 10m před tuto SDZ	1	2,2	

Projekt vyznačení a optimalizace cyklistické trasy č. 17 Greenway Jizera na území Středočeského kraje

Směr A: Praha B: Loukov

č.	lokalita	GPS	směr	typ	patka	sloup	osazení a umístění	mapa	km	SDZ
7	Zeleneč, Čsl. Armády	50°8'11.825"N, 14°39'35.196"E	A ⇒	IS 21c		VO	NZ, DZ CT 0034 odstranit	1	2,4	
7	Zeleneč, Čsl. Armády	50°8'11.825"N, 14°39'35.196"E	B ⇐	IS 21b		VO	NZ, DZ CT 0034 odstranit	1	2,4	
7.1	Zeleneč, Čsl. Armády	50°8'15.322"N, 14°39'34.969"E	A ↑	IS 21a		VO	NZ	1		
7.1	Zeleneč, Čsl. Armády	50°8'15.322"N, 14°39'34.969"E	B ↑	IS 21a		VO	NZ	1		
8	Zeleneč, U Obory	50°8'16.523"N 14°39'34.904"E	B+4 ⇐	IS 19d		VO	NZ, DZ CT 0034 odstranit a nahradit nově navrženým	1	2,6	
8	Zeleneč, U Obory	50°8'16.523"N 14°39'34.904"E	B ⇒	IS 19d		VO	NZ, DZ CT 0034 odstranit a nahradit nově navrženým	1	2,6	
9	Zeleneč, U Obory	50°8'18.726"N, 14°39'35.273"E	A+4 ⇐	IS 19c		SS	NZ, využít stávající sloupek neosazený žádným SDZ	1	2,6	
9	Zeleneč, U Obory	50°8'18.726"N, 14°39'35.273"E	0034 ⇒	IS 19d		SS	NZ, využít stávající sloupek neosazený žádným SDZ	1	2,6	
9	Zeleneč, U Obory	50°8'18.726"N, 14°39'35.273"E	B ↑	IS 21a		SS	NZ, využít stávající sloupek neosazený žádným SDZ	1	2,6	
10	Zeleneč, Čsl. Armády	50°8'18.681"N, 14°39'33.554"E	A+4 ↑	IS 19a	ano	NSV	NZ, umístit 10m od SDZ IP31a směrem ke křižovatce	1	2,6	
10	Zeleneč, Čsl. Armády	50°8'18.681"N, 14°39'33.554"E	B+4 ⇐	IS 19d	ano	NSV	NZ, umístit 10m od SDZ IP31a směrem ke křižovatce	1	2,6	
10	Zeleneč, Čsl. Armády	50°8'18.681"N, 14°39'33.554"E	0034	IS21d	ano	NSV	NZ, DZ CT 0034 přelepit a přesunout ze SDZ IP31a na nově navrhovaný sloupek	1	2,6	














Projekt vyznačení a optimalizace cyklistické trasy č. 17 Greenway Jizera na území Středočeského kraje

Směr A: Praha B: Loukov

č.	lokalita	GPS	směr		typ	patka	sloup	osazení a umístění	mapa	km	SDZ
11	Zeleneč	50°8'45.588"N, 14°40'2.007"E	B	↑	IS 21a		SS	NZ, umístit na sloupek společně se značkou Evropského zemědělského fondu	2	3,6	
12	Zeleneč	50°8'45.246"N, 14°40'1.279"E	A	↑	IS 21a	ano	NS	NZ, umístit za křižovatku	2	3,6	
13	Zeleneč	50°9'5.442"N, 14°40'26.901"E	B	↑	IS 21a	ano	NVS	NZ, umístit na střed stykového křížení cest	2	4,7	
13	Zeleneč	50°9'5.442"N, 14°40'26.901"E	A	↑	IS 21a	ano	NVS	NZ, umístit na střed stykového křížení cest	2	4,7	
14	Zeleneč	50°9'6.327"N, 14°40'29.496"E	B		C 9b	ano	NSV	NZ	2	4,7	
15	Zeleneč	50°9'6.517"N, 14°40'29.356"E	A		C 9a	ano	NSV	NZ	2	4,7	
16	Zápy	50°9'19.254"N, 14°41'7.639"E	A+4	↑	IS 19b	ano	NS	NZ, umístit 10m před křižovatku	2	5,3	
16	Zápy	50°9'19.254"N, 14°41'7.639"E	241	⇒	IS 19d	ano	NS	NZ, umístit 10m před křižovatku	2	5,3	
17	Zápy	50°9'18.810"N, 14°41'6.603"E	B+4	↑	IS 19b	ano	NS	NZ, umístit 10m před křižovatku	2	5,3	

Projekt vyznačení a optimalizace cyklistické trasy č. 17 Greenway Jizera na území Středočeského kraje

Směr A: Praha B: Loukov

č.	lokalita	GPS	směr	typ	patka	sloup	osazení a umístění	mapa	km	SDZ
17	Zápy	50°9'18.810"N, 14°41'6.603"E	241 ←	IS 19d	ano	NS	NZ, umístit 10m před křižovatkou	2	5,3	
18	Zápy	50°9'19.421"N, 14°41'6.467"E	B+4 ←	IS 19d		SS	NZ, umístit na stávající sloupek DZ CT 241 určené k přelepění	2	5,3	
18	Zápy	50°9'19.421"N, 14°41'6.467"E	A+4 ⇒	IS 19d		SS	NZ, umístit na stávající sloupek DZ CT 241 určené k přelepění	2	5,3	
18	Zápy	50°9'19.421"N, 14°41'6.467"E	241	IS 21d		SS	přelepění značky CT 241	2	5,3	
19	Lázně Toušeň	50°9'42.571"N, 14°41'59.999"E	A ↑	IS 21a		SS	přelepění čísla značky CT 241	3	6,6	
19	Lázně Toušeň	50°9'42.571"N, 14°41'59.999"E	B ↑	IS 21a		SS	přelepění čísla značky CT 241	3	6,6	
20	Lázně Toušeň, Pražská	50°10'8.090"N, 14°42'27.476"E	A ↑	IS 21a		VO	přelepění čísla značky CT 241	3	7,6	
20	Lázně Toušeň, Pražská	50°10'8.090"N, 14°42'27.476"E	B ↑	IS 21a		VO	přelepění čísla značky CT 241	3	7,6	
21	Lázně Toušeň, Hlavní	50°10'11.903"N, 14°42'27.711"E	A ⇒	IS 21c		SS	přelepění čísla + přeložení značky CT 241 ze SDZ P4	3	7,7	
21	Lázně Toušeň, Hlavní	50°10'11.903"N, 14°42'27.711"E	B ←	IS 21b		SS	přelepění čísla + přeložení značky CT 241 ze SDZ P4	3	7,7	
22	Lázně Toušeň, Hlavní	50°10'12.766"N, 14°42'26.382"E	B ⇒	IS 21c		VO	přelepění čísla značky CT 241	3	7,8	
23	Lázně Toušeň, Na Krétě	50°10'14.581"N, 14°42'25.489"E	A ←	IS 21b		VO	přelepění čísla + přeložení značky CT 241 z VO + SDZ P4 na VO vzdálenější od křižovatky	3	7,8	
24	Lázně Toušeň, Na Krétě	50°10'18.646"N, 14°42'28.048"E	2 ←	IS 19d		SS	přelepění značky CT 0019	3	8,0	












Projekt vyznačení a optimalizace cyklistické trasy č. 17 Greenway Jizera na území Středočeského kraje

Směr A: Praha B: Loukov

č.	lokalita	GPS	směr	typ	patka	sloup	osazení a umístění	mapa	km	SDZ
24	Lázně Toušeň, Na Krétě	50°10'18.646"N, 14°42'28.048"E	B+4 ⇒	IS 19d		SS	NZ, výměna značky CT 241	3	8,0	
24	Lázně Toušeň, Na Krétě	50°10'18.646"N, 14°42'28.048"E	2 ⇒	IS 19d		SS	přelepení značky CT 0019	3	8,0	
25	Lázně Toušeň, Na Nábřeží	50°10'19.642"N, 14°42'29.504"E	2 ↑	IS 19b		SS	přelepení značky CT 0019	3	8,0	
25	Lázně Toušeň, Na Nábřeží	50°10'19.642"N, 14°42'29.504"E	A+4 ⇐	IS 19d		SS	NZ, výměna značky CT 241	3	8,0	
26	Lázně Toušeň, Na Nábřeží	50°10'19.824"N, 14°42'28.009"E	B+4 ↑	IS 19b		SS	NZ, výměna značky CT 241	3	8,0	
26	Lázně Toušeň, Na Nábřeží	50°10'19.824"N, 14°42'28.009"E	2 ↑	IS 19b		SS	přelepení značky CT 0019	3	8,0	
26	Lázně Toušeň, Na Nábřeží	50°10'19.824"N, 14°42'28.009"E	A+4 ⇒	IS 19d		SS	NZ, výměna značky CT 241	3	8,0	
27	Lázně Toušeň, Na Nábřeží	50°10'18.042"N, 14°43'3.479"E	B+4 ↑	IS 19b		VO	NZ, výměna značky CT 241	3	8,7	
27	Lázně Toušeň, Na Nábřeží	50°10'18.042"N, 14°43'3.479"E	2 ↑	IS 19b		VO	NZ	3	8,7	


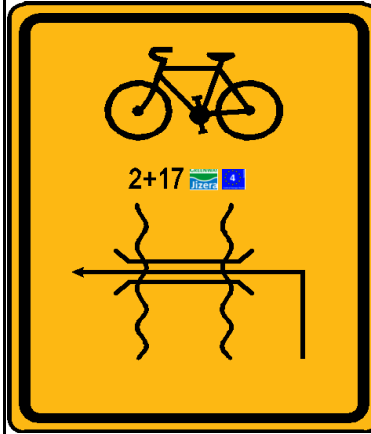

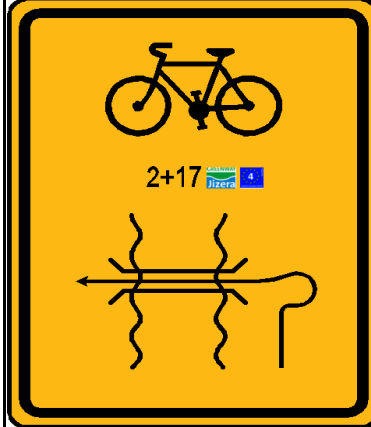
Projekt vyznačení a optimalizace cyklistické trasy č. 17 Greenway Jizera na území Středočeského kraje

Směr A: Praha B: Loukov

č.	lokalita	GPS	směr	typ	patka	sloup	osazení a umístění	mapa	km	SDZ
27	Lázně Toušeň, Na Nábřeží	50°10'18.042"N, 14°43'3.479"E	0019 ←	IS 19d		VO	stávající stav značky CT 0019 ponechat	3	8,7	
28	Lázně Toušeň, Káranská	50°10'17.484"N, 14°43'6.860"E	B+4 ←	IS 19d		SS	NZ, výměna značky CT 241	3	8,8	
28	Lázně Toušeň, Káranská	50°10'17.484"N, 14°43'6.860"E	2 ←	IS 19d		SS	NZ	3	8,8	
28	Lázně Toušeň, Káranská	50°10'17.484"N, 14°43'6.860"E	A+4 ⇒	IS 19d		SS	NZ, výměna značky CT 241	3	8,8	
28	Lázně Toušeň, Káranská	50°10'17.484"N, 14°43'6.860"E	2 ⇒	IS 19d		SS	přelepení značky CT 0019	3	8,8	
28	Lázně Toušeň, Káranská	50°10'17.484"N, 14°43'6.860"E	0019	IS 21d		SS	NZ	3	8,8	
29	Lázně Toušeň, Káranská	50°10'17.026"N, 14°43'6.680"E	A+4 ↑	IS 19b		SS	NZ, výměna značky CT 241	3	8,8	
29	Lázně Toušeň, Káranská	50°10'17.026"N, 14°43'6.680"E	2 ↑	IS 19b		SS	přelepení značky CT 0019	3	8,8	
29	Lázně Toušeň, Káranská	50°10'17.026"N, 14°43'6.680"E	0019 ⇒	IS 19d		SS	stávající stav značky CT 0019 ponechat	3	8,8	
30	Lázně Toušeň, U Hřiště	50°10'17.670"N, 14°43'22.335"E	A+2 ↑	IS 21a		SS	NZ	3	9,1	
30	Lázně Toušeň, U Hřiště	50°10'17.670"N, 14°43'22.335"E	B+2 ↑	IS 21a		SS	přelepení čísla značky CT 241	3	9,1	

Projekt vyznačení a optimalizace cyklistické trasy č. 17 Greenway Jizera na území Středočeského kraje

Směr A: Praha B: Loukov

č.	lokalita	GPS	směr		typ	patka	sloup	osazení a umístění	mapa	km	SDZ
31	Lázně Toušeň	50°10'20.404"N, 14°43'24.752"E	A+2	↑	IS 21a		PSS	přelepění čísla značky CT 241	3	9,2	
31	Lázně Toušeň	50°10'20.404"N, 14°43'24.752"E	B+2	←	IS 20		PSS	NZ	3	9,2	
32	Káraný	50°10'26.269"N, 14°43'19.777"E	B+2	←	IS 21b		VO	přelepění značky CT 241; natočit kolmo ke sjezdu z lávky	3	9,4	
32	Káraný	50°10'26.269"N, 14°43'19.777"E	A+2	⇒	IS 20		VO	NZ, odstranění značky CT 241	3	9,4	

Projekt vyznačení a optimalizace cyklistické trasy č. 17 Greenway Jizera na území Středočeského kraje

Směr A: Praha B: Loukov

č.	lokalita	GPS	směr	typ	patka	sloup	osazení a umístění	mapa	km	SDZ
33	Káraný, Hlavní	50°10'38.950"N, 14°43'53.232"E	B	x	IS 20	SS	NZ, odstranění veškerého DZ CT včetně značení CT KČT v oblasti, kterou zahrnuje návrh IS 20	4	10,2	
34	Káraný, U Vodárny	50°10'39.724"N, 14°43'55.156"E	2 + 0041	x	IS 20	VO	NZ, odstranění veškerého DZ CT včetně značení CT KČT v oblasti, kterou zahrnuje návrh IS 20	4	10,3	
34	Káraný, U Vodárny	50°10'39.724"N, 14°43'55.156"E	0041		IS 21d	VO	NZ	4	10,3	

Projekt vyznačení a optimalizace cyklistické trasy č. 17 Greenway Jizera na území Středočeského kraje

Směr A: Praha B: Loukov

č.	lokalita	GPS	směr		typ	patka	sloup	osazení a umístění	mapa	km	SDZ
35	Káraný, Jizerská	50°10'42.030"N, 14°43'54.677"E	A	x	IS 20		SS	NZ, odstranění veškerého DZ CT včetně značení CT KČT v oblasti, kterou zahrnuje návrh IS 20	4	10,4	
36	Káraný, Hlavní	50°10'42.144"N, 14°43'57.021"E	0037	x	IS 20		VO	NZ, odstranění veškerého DZ CT včetně značení CT KČT v oblasti, kterou zahrnuje návrh IS 20	4	10,4	
36	Káraný, Hlavní	50°10'42.144"N, 14°43'57.021"E	0037		IS 21d		VO	NZ			
37	Káraný, Jizerská	50°10'45.569"N, 14°43'50.163"E	B	⇒	IS 21c		SEV	přelepení čísla značky CT 241	4	10,5	

Projekt vyznačení a optimalizace cyklistické trasy č. 17 Greenway Jizera na území Středočeského kraje

Směr A: Praha B: Loukov

č.	lokalita	GPS	směr	typ	patka	sloup	osazení a umístění	mapa	km	SDZ
38	Káraný, Masarykova	50°10'47.490"N, 14°43'49.755"E	A ⇐	IS 21b		SS	přelepění čísla značky CT 241	4	10,6	
39	Káraný, Masarykova	50°10'49.338"N, 14°43'54.283"E	B ⇐	IS 21b		VO	přelepění čísla značky CT 241	4	10,7	
40	Káraný, B. Němcové	50°10'50.350"N, 14°43'54.529"E	A ⇒	IS 21c		SEV	přelepění čísla značky CT 241	4	10,8	
41	Káraný, B. Němcové	50°10'55.341"N, 14°43'49.371"E	B ⇒	IS 21c		SS	přelepění čísla značky CT 241	4	10,9	
42	Káraný, Jiráskova	50°10'56.225"N, 14°43'50.084"E	A ⇐	IS 21b		SEV	přelepění čísla značky CT 241	4	11,0	
43	Káraný, Jiráskova	50°10'57.949"N, 14°43'53.554"E	B ⇐	IS 21b		SEV	přelepění čísla značky CT 241	4	11,1	
44	Káraný, Na Betonce	50°11'0.023"N, 14°43'52.830"E	A ⇒	IS 21c	ano	NS	přelepění čísla + přesunutí DZ CT 241 ze SDZ IP10a(spec.) o 10 m za tuto SDZ	4	11,1	
45	Skorkov, Otradovice	50°11'2.562"N, 14°43'49.979"E	A ↑	IS 21a		SDZ	přelepění čísla značky CT 241 umístěné na SDZ B13	4	11,2	
46	Skorkov, Otradovice	50°11'2.939"N, 14°43'49.965"E	B ⇒	IS 19d		SS	NZ, odstranění značky CT 241	4	11,2	
47	Nový Vestec, Na Trnkově	50°11'3.555"N, 14°43'48.839"E	A ⇐	IS 19d	ano	NS	Přelepění čísla + přeložení značky z dřevěné konstrukce informační tabule	4	11,2	
48	Skorkov	50°11'4.593"N, 14°43'51.128"E	A ⇒	IS 21c		PSS	přelepění čísla značky CT 241 + posun sloupku kolmo k výjezdu z lesa	4	11,3	
48	Skorkov	50°11'4.593"N, 14°43'51.128"E	B ⇐	IS 21b		PSS	přelepění čísla značky CT 241 + posun sloupku kolmo k výjezdu z lesa	4	11,3	
49	Skorkov	50°11'27.870"N, 14°43'41.679"E	A ↑	IS 21a		SS	přelepění čísla značky CT 241	4	12,1	

Projekt vyznačení a optimalizace cyklistické trasy č. 17 Greenway Jizera na území Středočeského kraje

Směr A: Praha B: Loukov

č.	lokalita	GPS	směr		typ	patka	sloup	osazení a umístění	mapa	km	SDZ
49	Skorkov	50°11'27.870"N, 14°43'41.679"E	B	↑	IS 21a		SS	přelepení čísla značky CT 241	4	12,1	
50	Skorkov	50°11'48.925"N, 14°43'33.376"E	A	←	IS 21b		SS	přelepení čísla značky CT 241	5	12,7	
50	Skorkov	50°11'48.925"N, 14°43'33.376"E	B	⇒	IS 21c		SS	přelepení čísla značky CT 241	5	12,7	
51	Skorkov	50°12'16.198"N, 14°44'18.811"E	A	⇒	IS 21c		DS	přelepení čísla značky CT 241 umístěné na dřevěné informační tabuli	5	14,0	
51	Skorkov	50°12'16.198"N, 14°44'18.811"E	B	←	IS 21b		DS	přelepení čísla značky CT 241 umístěné na dřevěné informační tabuli	5	14,0	
52	Skorkov	50°12'20.811"N, 14°44'18.515"E	B	⇒	IS 21c	ano	NS	NZ, umístit 10m před křížení cest	5	14,1	
53	Skorkov, Otradovice	50°12'21.354"N, 14°44'18.462"E	A	←	IS 21b		SEL	přelepení čísla značky CT 241, DZ CT 241 na sloupu za cestou odstranit	5	14,1	
54	Skorkov	50°12'21.235"N, 14°44'19.843"E	A	←	IS 21b		SEL	přelepení čísla značky CT 241	5	14,1	
54	Skorkov	50°12'21.235"N, 14°44'19.843"E	B	↑	IS 21a		SEL	NZ	5	14,1	
55	Skorkov, Otradovice	50°12'21.409"N, 14°44'47.116"E	B	←	IS 21b		SEL	přelepení čísla značky CT 241	5	14,7	
56	Skorkov, Otradovice	50°12'21.862"N, 14°44'47.164"E	A	⇒	IS 21c		VO	přelepení čísla značky CT 241	5	14,7	
57	Skorkov	50°12'58.105"N, 14°44'30.610"E	A	↑	IS 21a		SDZ	přelepení čísla značky CT 241 umístěné na SDZ IP10a	6	15,9	
58	Skorkov	50°12'59.011"N, 14°44'30.404"E	B	↑	IS 21a	ano	NS	NZ, umístit vedle závory před plot	6	15,9	














Projekt vyznačení a optimalizace cyklistické trasy č. 17 Greenway Jizera na území Středočeského kraje

Směr A: Praha B: Loukov

č.	lokalita	GPS	směr	typ	patka	sloup	osazení a umístění	mapa	km	SDZ
59	Skorkov	50°13'21.643"N, 14°43'54.791"E	0039 ↑	IS 19b		SS	stávající stav značky CT 0039 ponechat	6	16,9	
59	Skorkov	50°13'21.643"N, 14°43'54.791"E	B ⇒	IS 19d		SS	NZ, výměna značky CT 241	6	16,9	
60	Skorkov	50°13'22.595"N, 14°43'53.600"E	A ↑	IS 19b		SS	přelepení značky CT 241	6	16,9	
60	Skorkov	50°13'22.595"N, 14°43'53.600"E	B ⇐	IS 19d		SS	NZ, výměna značky CT 241	6	16,9	
60	Skorkov	50°13'22.595"N, 14°43'53.600"E	0039	IS 21d		SS	stávající stav značky CT 0039 ponechat	6	16,9	
61	Skorkov	50°13'22.808"N, 14°43'54.608"E	A ⇐	IS 19d		SS	NZ, výměna značky CT 241	6	16,9	
61	Skorkov	50°13'22.808"N, 14°43'54.608"E	0039 ⇒	IS 19d		SS	NZ, výměna značky CT 0039	6	16,9	
62	Skorkov	50°13'40.814"N, 14°44'21.333"E	A ↑	IS 21a		SS	přelepení čísla značky CT 241	7	17,7	
62	Skorkov	50°13'40.814"N, 14°44'21.333"E	B ;	IS 21a		SS	přelepení čísla značky CT 241	7	17,7	
63	Skorkov	50°13'57.430"N, 14°44'57.320"E	A ↑	IS 21a		RO	přelepení čísla značky CT 241	7	18,6	
64	Skorkov	50°13'57.216"N, 14°44'59.404"E	B ⇒	IS 21c		SS	přelepení čísla značky CT 241	7	18,6	












Projekt vyznačení a optimalizace cyklistické trasy č. 17 Greenway Jizera na území Středočeského kraje

Směr A: Praha B: Loukov

č.	lokalita	GPS	směr	typ	patka	sloup	osazení a umístění	mapa	km	SDZ
65	Skorkov	50°13'53.657"N, 14°45'2.438"E	A ⇒	IS 21c		SEL	přelepení čísla + přeložení značky CT 241 z VO	7	18,8	
65	Skorkov	50°13'53.657"N, 14°45'2.438"E	B ⇐	IS 21b		SEL	přelepení čísla + přeložení značky CT 241 ze SDZ P6	7	18,8	
66	Skorkov	50°14'2.123"N, 14°45'3.858"E	A ↑	IS 21a		VO	přelepení čísla značky CT 241	7	19,0	
67	Skorkov	50°14'3.904"N, 14°45'4.208"E	B ↑	IS 21a		SEL	přelepení čísla + přeložení značky CT 241 ze SDZ B20a + IP10a + E13	7	19,1	
68	Tuřice	50°14'52.897"N, 14°45'43.792"E	A ↑	IS 21a		SS	přelepení čísla značky CT 241	8	21,1	
68	Tuřice	50°14'52.897"N, 14°45'43.792"E	B ↑	IS 21a		SS	přelepení čísla značky CT 241	8	21,1	
69	Tuřice	50°14'54.840"N, 14°46'4.200"E	A ↑	IS 21a		VO	přelepení čísla + přeložení značky CT 241 z VO	8	21,5	
69	Tuřice	50°14'54.840"N, 14°46'4.200"E	B ↑	IS 21a		VO	přelepení čísla + přeložení značky CT 241 z VO	8	21,5	
70	Tuřice	50°14'56.276"N, 14°46'7.791"E	A ↑	IS 21a	ano	NS	NZ	8	21,6	
71	Tuřice	50°14'56.829"N, 14°46'8.975"E	B ↑	IS 21a	ano	NS	NZ, umístit před keř po levé straně vozovky	8	21,6	
72	Tuřice	50°14'57.104"N, 14°46'9.049"E	A ⇐	IS 21b		VO	přelepení čísla značky CT 241	8	21,6	
73	Tuřice	50°14'57.044"N, 14°46'11.221"E	B ⇐	IS 21b		VO	přelepení čísla značky CT 241	8	21,7	
74	Tuřice	50°14'57.969"N, 14°46'12.327"E	A ↑	IS 21a	ano	NS	NZ, umístit na úroveň SDZ P4	8	21,7	

Projekt vyznačení a optimalizace cyklistické trasy č. 17 Greenway Jizera na území Středočeského kraje

Směr A: Praha B: Loukov













č.	lokalita	GPS	směr	typ	patka	sloup	osazení a umístění	mapa	km	SDZ
75	Tuřice	50°14'59.256"N, 14°46'12.561"E	B ←	IS 21b		SEL	přelepení čísla + přeložení značky CT 241 ze SDZ IS12b	8	21,8	
76	Tuřice	50°15'0.453"N, 14°46'11.646"E	A ⇒	IS 21c		SDZ	přelepení čísla značky CT 241 umístěné na SDZ IS3c	8	21,8	
77	Tuřice	50°15'23.372"N, 14°45'37.864"E	A ↑	IS 21a		SS	přelepení čísla značky CT 241	8	22,8	
77	Tuřice	50°15'23.372"N, 14°45'37.864"E	B ↑	IS 21a		SS	přelepení čísla značky CT 241	8	22,8	
78	Tuřice	50°15'46.084"N, 14°45'18.115"E	B ⇒	IS 21c		SS	přelepení čísla značky CT 241	8,9	23,6	
79	Kochánky	50°16'7.926"N, 14°45'47.251"E	A ↑	IS 19b	ano	NSV	DZ CT 8146 a 241 odstranit i se sloupkem; NZ umístit na střed styku cest	9	24,6	
79	Kochánky	50°16'7.926"N, 14°45'47.251"E	8146 ⇒	IS 19c	ano	NSV	DZ CT 8146 a 241 odstranit i se sloupkem; NZ umístit na střed styku cest	9	24,6	
79	Kochánky	50°16'7.926"N, 14°45'47.251"E	B ↑	IS 19b	ano	NSV	DZ CT 8146 a 241 odstranit i se sloupkem; NZ umístit na střed styku cest	9	24,6	
79	Kochánky	50°16'7.926"N, 14°45'47.251"E	8146 ↑	IS 19a	ano	NSV	DZ CT 8146 a 241 odstranit i se sloupkem; NZ umístit na střed styku cest	9	24,6	
79	Kochánky	50°16'7.926"N, 14°45'47.251"E	8146 ←	IS 19c	ano	NSV	DZ CT 8146 a 241 odstranit i se sloupkem; NZ umístit na střed styku cest	9	24,6	
79	Kochánky	50°16'7.926"N, 14°45'47.251"E	B ←	IS 19d	ano	NSV	DZ CT 8146 a 241 odstranit i se sloupkem; NZ umístit na střed styku cest	9	24,6	

Projekt vyznačení a optimalizace cyklistické trasy č. 17 Greenway Jizera na území Středočeského kraje

Směr A: Praha B: Loukov

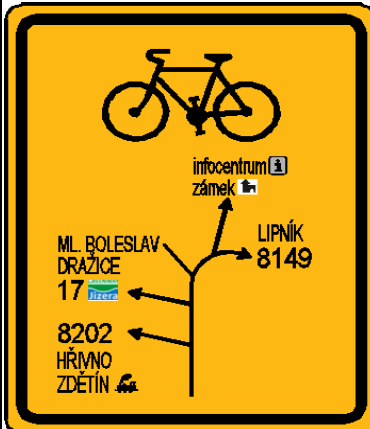
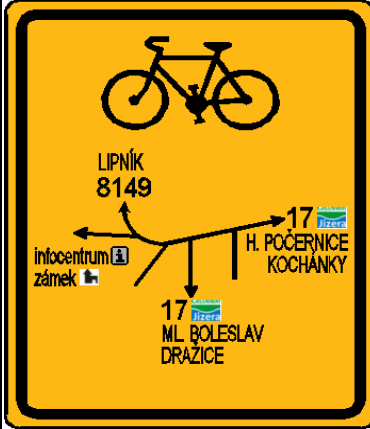
č.	lokalita	GPS	směr	typ	patka	sloup	osazení a umístění	mapa	km	SDZ
79	Kochánky	50°16'7.926"N, 14°45'47.251"E	8146 ⇐	IS 19c	ano	NSV	DZ CT 8146 a 241 odstranit i se sloupkem; NZ umístit na střed styku cest	9	24,6	
79	Kochánky	50°16'7.926"N, 14°45'47.251"E	A ⇒	IS 19d	ano	NSV	DZ CT 8146 a 241 odstranit i se sloupkem; NZ umístit na střed styku cest	9	24,6	
80	Kochánky	50°16'25.066"N, 14°46'13.714"E	A+8146 ↑	IS 21a		SS	přelepení čísla značky CT 241	9	25,4	
80	Kochánky	50°16'25.066"N, 14°46'13.714"E	B+8146 ↑	IS 21a		SS	přelepení čísla značky CT 241	9	25,4	
81	Kochánky	50°16'32.717"N, 14°46'44.003"E	B ↑	IS 19b		SEV	přelepení čísla značky CT 241	9	26,1	
81	Kochánky	50°16'32.717"N, 14°46'44.003"E	0041 ⇒	IS 19d		SEV	NZ, stávající stav značky CT 41 ponechat	9	26,1	
81	Kochánky	50°16'32.717"N, 14°46'44.003"E	8146	IS 21d		SEV	NZ, stávající stav značky CT 8146 ponechat	9	26,1	
82	Kochánky	50°16'33.870"N, 14°46'45.614"E	A ↑	IS 19a		SEV	výměna značky CT 241 za NZ	9	26,2	
82	Kochánky	50°16'33.870"N, 14°46'45.614"E	8146 ↑	IS 19a		SEV	stávající stav značky CT 8146 ponechat	9	26,2	
82	Kochánky	50°16'33.870"N, 14°46'45.614"E	0041 ⇐	IS 19d		SEV	stávající stav značky CT 41 ponechat	9	26,2	
83	Kochánky	50°16'33.265"N, 14°46'46.678"E	A ⇐	IS 19d		VO	přelepení značky CT 241; prohodit s DZ CT 241(17 směr B)	9	26,2	

Projekt vyznačení a optimalizace cyklistické trasy č. 17 Greenway Jizera na území Středočeského kraje

Směr A: Praha B: Loukov										
č.	lokalita	GPS	směr	typ	patka	sloup	osazení a umístění	mapa	km	SDZ
83	Kochánky	50°16'33.265"N, 14°46'46.678"E	B ⇒	IS 19d		VO	přelepení značky CT 241; prohodit s DZ CT 241(17 směr A)	9	26,2	
83	Kochánky	50°16'33.265"N, 14°46'46.678"E	0041	IS 21d		VO	stávající stav značky CT 0041 ponechat	9	26,2	
84	Kochánky	50°16'36.851"N, 14°46'49.263"E	B ↑	IS 21a		SS	přelepení značky CT 241	9	26,3	
85	Kochánky	50°16'39.484"N, 14°47'1.175"E	A ↑	IS 21a		VO	přelepení čísla značky CT 241	9	26,6	
86	Kochánky	50°16'43.443"N, 14°47'10.574"E	B ⇒	IS 21c		SS	přelepení čísla značky CT 241	9	26,8	
87	Kochánky	50°16'43.250"N, 14°47'11.238"E	A ⇐	IS 21b		VO	přelepení čísla + přeložení značky CT 241 ze SEV na VO blíže ke křižovatce	9	26,8	
88	Kochánky	50°16'42.259"N, 14°47'47.651"E	A ↑	IS 21a		PSS	NZ; sloupek umístit na druhou stranu cesty	10	27,6	
88	Kochánky	50°16'42.259"N, 14°47'47.651"E	B ↑	IS 21a		PSS	přelepení značky CT 241	10	27,6	
89	Benátky nad Jizerou, U Jizery	50°17'13.979"N, 14°49'2.022"E	A ↑	IS 21a		VO	přelepení čísla značky CT 241	10	29,5	
90	Benátky nad Jizerou, U Jizery	50°17'15.126"N, 14°49'2.921"E	A ↑	IS 21a		VO	přelepení čísla značky CT 241	10	29,5	
91	Benátky nad Jizerou, Mělnická	50°17'18.272"N, 14°49'6.813"E	B ⇒	IS 21c		VO	přelepení čísla + přeložení značky CT 241 ze SDZ P4	10	29,7	
91	Benátky nad Jizerou, Mělnická	50°17'18.272"N, 14°49'6.813"E	A ⇐	IS 21b		VO	přelepení čísla značky CT 241	10	29,7	



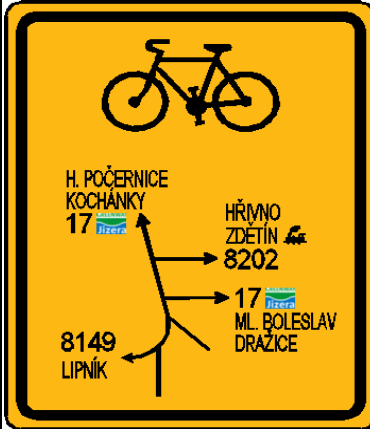
Projekt vyznačení a optimalizace cyklistické trasy č. 17 Greenway Jizera na území Středočeského kraje

Směr A: Praha B: Loukov

č.	lokalita	GPS	směr		typ	patka	sloup	osazení a umístění	mapa	km	SDZ
92	Benátky nad Jizerou, Mělnická	50°17'18.903"N, 14°49'8.775"E	B	x	IS 20	ano	NSV	NZ, odstranění veškerého DZ CT v oblasti, kterou zahrnuje návrh IS 20	10,11	29,7	
93	Benátky nad Jizerou, U Stadionu	50°17'21.517"N, 14°49'8.538"E	8202	x	IS 20		VO	NZ, odstranění veškerého DZ CT v oblasti, kterou zahrnuje návrh IS 20	10,11	29,8	

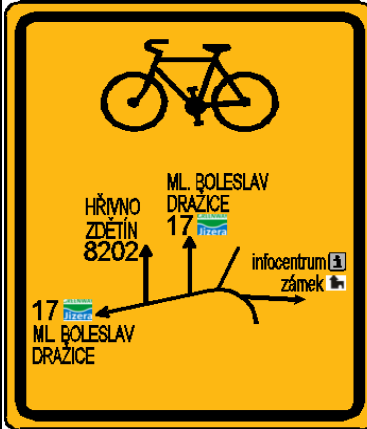






Projekt vyznačení a optimalizace cyklistické trasy č. 17 Greenway Jizera na území Středočeského kraje

Směr A: Praha B: Loukov

č.	lokalita	GPS	směr		typ	patka	sloup	osazení a umístění	mapa	km	SDZ
94	Benátky nad Jizerou, Mělnická	50°17'20.771"N, 14°49'10.594"E	A	x	IS 20		VO	NZ, odstranění veškerého DZ CT v oblasti, kterou zahrnuje návrh IS 20	10,11	29,8	
94	Benátky nad Jizerou, Mělnická	50°17'20.771"N, 14°49'10.594"E	B	↑	IS 21a		VO	NZ	10,11	29,8	
95	Benátky nad Jizerou, Smetanova	50.2888092N, 14.8213967E	cíle	x	IS 20	ano	NVS	NZ, odstranění veškerého DZ CT v oblasti, kterou zahrnuje návrh IS 20	10,11	29,9	



Projekt vyznačení a optimalizace cyklistické trasy č. 17 Greenway Jizera na území Středočeského kraje

Směr A: Praha B: Loukov

č.	lokalita	GPS	směr		typ	patka	sloup	osazení a umístění	mapa	km	SDZ
96	Benátky nad Jizerou, Miroslava Soumara	50.2886544N, 14.8209939E	8149	x	IS 20	ano	NSV	NZ, odstranění veškerého DZ CT v oblasti, kterou zahrnuje návrh IS 20	10,11	29,9	
96	Benátky nad Jizerou, Miroslava Soumara	50.2886544N, 14.8209939E	B	↑	IS 21a	ano	NSV	NZ	10,11	29,9	
97	Benátky nad Jizerou, Smetanova	50.2888533N, 14.8209264E	cíle	↑	IS 21a		VO	NZ	10,11	29,9	
98	Benátky nad Jizerou, Smetanova	50.2896747N, 14.8235572E	cíle	↑	IS 21a		VO	NZ	10,11		
99	Benátky nad Jizerou, Husovo náměstí	50.2916794N, 14.8260731E	cíle	←	IS 21b		VO	NZ	11		
100	Benátky nad Jizerou, Husovo náměstí	50.2920908N, 14.8258997E	cíle	←	IS 21b		VO	NZ	11		
101	Benátky nad Jizerou, Husovo náměstí	50.2915089N, 14.8247436E	cíle	↑	IS 21a		SDZ	NZ, umístěno na SDZ P4+C3a	11		

Projekt vyznačení a optimalizace cyklistické trasy č. 17 Greenway Jizera na území Středočeského kraje

Směr A: Praha B: Loukov

č.	lokalita	GPS	směr		typ	patka	sloup	osazení a umístění	mapa	km	SDZ
116	Horky nad Jizerou	50°19'31.922"N, 14°51'24.727"E	8151	x	IS 20		SDZ	NZ, odstranění veškerého DZ CT v oblasti, kterou zahrnuje návrh IS 20	13		
117	Horky nad Jizerou	50°19'34.044"N, 14°51'18.936"E	B	x	IS 20		SEV	NZ, odstranění veškerého DZ CT v oblasti, kterou zahrnuje návrh IS 20	13	35,5	

















Projekt vyznačení a optimalizace cyklistické trasy č. 17 Greenway Jizera na území Středočeského kraje

Směr A: Praha B: Loukov

č.	lokalita	GPS	směr		typ	patka	sloup	osazení a umístění	mapa	km	SDZ
118	Horky nad Jizerou	50°19'36.642"N, 14°51'22.171"E	A + 8151	x	IS 20	ano	NSV	NZ, odstranění veškerého DZ CT v oblasti, kterou zahrnuje návrh IS 20	13	35,6	
120	Horky nad Jizerou	50°19'37.088"N, 14°51'22.891"E	A	↑	IS 21a		SEV	přelepení čísla značky CT 241; posunutí značky CT 241 + 8151 výš	13	35,6	
123	Hrušov	50°20'28.631"N, 14°51'19.074"E	A	⇒	IS 21c		SS	přelepení čísla značky CT 241	14	38,0	
123	Hrušov	50°20'28.631"N, 14°51'19.074"E	B	⇐	IS 21b		SS	NZ	14	38,0	
125	Benátky nad Jizerou	50°17'37.539"N, 14°49'21.485"E	A	↑	IS 21a		VO	NZ	10,11	30,4	
125	Benátky nad Jizerou	50°17'37.539"N, 14°49'21.485"E	B	↑	IS 21a		VO	NZ	10,11	30,4	
126	Benátky nad Jizerou	50°17'38.802"N, 14°49'35.013"E	B	⇒	IS 21c		VO	NZ	11	30,7	
127	Benátky nad Jizerou	50°17'38.728"N, 14°49'36.706"E	A	⇐	IS 21b		VO	NZ	11	30,7	
128	Benátky nad Jizerou, Vaněčkova	50°17'35.729"N, 14°49'45.214"E	B	⇐	IS 19d	ano	NS	NZ, odstranění značky CT 241 z VO	11	30,9	

Projekt vyznačení a optimalizace cyklistické trasy č. 17 Greenway Jizera na území Středočeského kraje

Směr A: Praha B: Loukov

č.	lokalita	GPS	směr	typ	patka	sloup	osazení a umístění	mapa	km	SDZ
128	Benátky nad Jizerou, Vaněčkova	50°17'35.729"N, 14°49'45.214"E	cíl ⇒	IS 19d	ano	NS	NZ	11	30,9	 Informační centrum 0,5  Zámek Benátky n. J. 0,4
129	Benátky nad Jizerou, Vaněčkova	50°17'34.361"N, 14°49'45.402"E	cíl ↑	IS 21a		SS	přelepení čísla značky symbolem zříceniny	11	30,9	
130	Benátky nad Jizerou, Dražická	50°17'36.431"N, 14°49'46.349"E	cíl ↑	IS 19b	ano	NSV	NZ	11	30,9	 informační centrum 0,5  Zámek Benátky n. J. 0,4
130	Benátky nad Jizerou, Dražická	50°17'36.431"N, 14°49'46.349"E	A ⇒	IS 19d	ano	NSV	NZ	11	30,9	 HORNÍ POČERNICE 31  KOCHÁNKY 5
131	Benátky nad Jizerou, Dražická	50°17'39.186"N, 14°49'48.607"E	B ↑	IS 21a		SDZ	NZ, umístit na SDZ IS3a + IS3b	11	31,1	
132	Benátky nad Jizerou, Dražická	50°17'40.344"N, 14°49'48.565"E	A ↑	IS 21a		VO	přelepení čísla značky CT 241	11	31,1	
133	Benátky nad Jizerou, Modranská	50°17'49.687"N, 14°50'1.440"E	A ↑	IS 21a		VO	NZ	11	31,5	
133	Benátky nad Jizerou, Modranská	50°17'49.687"N, 14°50'1.440"E	B ↑	IS 21a		VO	přelepení čísla značky CT 241	11	31,5	
134	Benátky nad Jizerou, Dražice	50°18'26.733"N, 14°50'29.565"E	B ↑	IS 19b		VO	přelepení značky CT 241	12	32,9	 ML. BOLESLAV 14  HORKY N. JIZEROU 3
134	Benátky nad Jizerou, Dražice	50°18'26.733"N, 14°50'29.565"E	0038 ⇒	IS 19d		VO	přelepení značky CT 0038	12	32,9	 ČACHOVICE 11  DRAŽICE
134	Benátky nad Jizerou, Dražice	50°18'26.733"N, 14°50'29.565"E	A ↑	IS 21a		VO	NZ	12	32,9	





Projekt vyznačení a optimalizace cyklistické trasy č. 17 Greenway Jizera na území Středočeského kraje

Směr A: Praha B: Loukov

č.	lokalita	GPS	směr	typ	patka	sloup	osazení a umístění	mapa	km	SDZ
135	Benátky nad Jizerou, Dražice	50°18'28.653"N, 14°50'31.043"E	A ⇐	IS 19d		SS	přelepení značky CT 241	12	32,9	
135	Benátky nad Jizerou, Dražice	50°18'28.653"N, 14°50'31.043"E	B ⇒	IS 19d		SS	přelepení značky CT 241	12	32,9	
135	Benátky nad Jizerou, Dražice	50°18'28.653"N, 14°50'31.043"E	0038	IS 21d		SS	stávající stav značky CT 0038 ponechat	12	32,9	
136	Benátky nad Jizerou, Dražice	50°18'30.320"N, 14°50'30.311"E	B ↑	IS 21a		SS	přelepení čísla značky CT 241	12	32,9	
136	Benátky nad Jizerou, Dražice	50°18'30.320"N, 14°50'30.311"E	A ↑	IS 19b		SS	NZ, vyměnit za DZ CT 241	12	32,9	
136	Benátky nad Jizerou, Dražice	50°18'30.320"N, 14°50'30.311"E	0038 ⇐	IS 19d		SS	NZ	12	32,9	
137	Benátky nad Jizerou, Dražice	50°18'28.018"N, 14°50'31.513"E	0038 ↑	IS 21a		SDZ	stávající stav značky CT 0038 ponechat	12	32,9	
138	Benátky nad Jizerou	50°18'40.066"N, 14°50'34.045"E	B ↑	IS 21a	ano	NS	NZ	12	33,3	
139	Horky nad Jizerou	50°19'22.932"N, 14°50'54.714"E	A ⇐	IS 21b		SS	přelepení čísla značky	13	34,7	
139	Horky nad Jizerou	50°19'22.932"N, 14°50'54.714"E	B ⇒	IS 21c		SS	přelepení čísla značky	13	34,7	
140	Horky nad Jizerou	50°19'31.401"N, 14°51'6.054"E	A ⇒	IS 21c		SZ	NZ	13	35,0	
140	Horky nad Jizerou	50°19'31.401"N, 14°51'6.054"E	B ⇐	IS 21b		SZ	NZ	13	35,0	

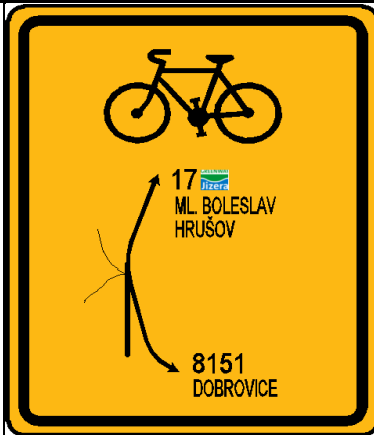




Projekt vyznačení a optimalizace cyklistické trasy č. 17 Greenway Jizera na území Středočeského kraje

Směr A: Praha B: Loukov

č.	lokalita	GPS	směr		typ	patka	sloup	osazení a umístění	mapa	km	SDZ
141	Horky nad Jizerou	50°19'36.393"N, 14°51'4.439"E	A	←	IS 21a		SS	přelepení čísla značky CT 241	13	35,2	
141	Horky nad Jizerou	50°19'36.393"N, 14°51'4.439"E	B	↑	IS 21b		SS	přelepení značky CT 241; odstranit DZ IS19a	13	35,2	
142	Horky nad Jizerou	50°19'41.792"N, 14°51'20.215"E	B+8151	x	IS 20		SEV	NZ, odstranění veškerého DZ CT v oblasti, kterou zahrnuje návrh IS 20	13	35,8	
143	Horky nad Jizerou	50°19'42.547"N, 14°51'18.733"E	8151	x	IS 20		SS	NZ, odstranění veškerého DZ CT v oblasti, kterou zahrnuje návrh IS 20	13	35,8	

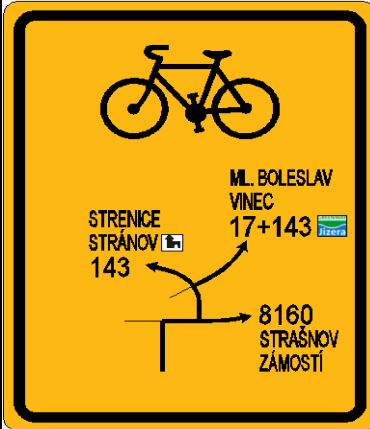
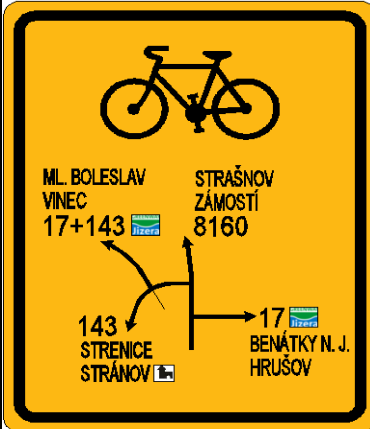

Projekt vyznačení a optimalizace cyklistické trasy č. 17 Greenway Jizera na území Středočeského kraje

Směr A: Praha B: Loukov

č.	lokalita	GPS	směr		typ	patka	sloup	osazení a umístění	mapa	km	SDZ
144	Horky nad Jizerou	50°19'42.866"N, 14°51'18.777"E	A	x	IS 20		SEV	NZ, odstranění veškerého DZ CT v oblasti, kterou zahrnuje návrh IS 20	13	35,8	
145	Hrušov	50°20'33.393"N, 14°51'1.991"E	A	←	IS 21b		VO	přelepení čísla + přeložení značky CT 241 z VO	14	37,6	
145	Hrušov	50°20'33.393"N, 14°51'1.991"E	B	⇒	IS 21c		SS	přelepení čísla + přeložení značky CT 241 ze sloupu	14	37,6	
146	Hrušov	50°21'6.228"N, 14°51'28.460"E	A	←	IS 21b		S	přelepení čísla značky CT 241	14	39,1	
146	Hrušov	50°21'6.228"N, 14°51'28.460"E	B	⇒	IS 21c		S	přelepení čísla značky CT 241	14	39,1	

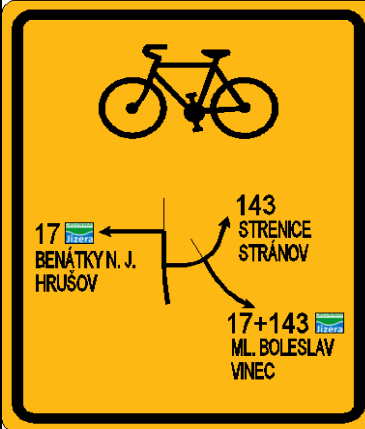
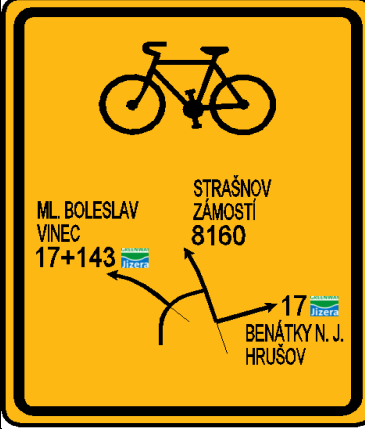
Projekt vyznačení a optimalizace cyklistické trasy č. 17 Greenway Jizera na území Středočeského kraje

Směr A: Praha B: Loukov

č.	lokalita	GPS	směr		typ	patka	sloup	osazení a umístění	mapa	km	SDZ
147	Krnsko	50°22'15.156"N, 14°51'57.426"E	B	x	IS 20	ano	NS	NZ, odstranění veškerého DZ CT v oblasti, kterou zahrnuje návrh IS 20 včetně značky CT 241 uvedené v bodě 149	15	41,4	
148	Krnsko	50°22'15.919"N, 14°51'55.867"E		x	IS 20	ano	NS	NZ, odstranění veškerého DZ CT v oblasti, kterou zahrnuje návrh IS 20 včetně značky CT 241 uvedené v bodě 149	15	41,4	
149	Krnsko	50°22'16.325"N, 14°51'57.131"E	A	←	IS 21b		SS	přelepení čísla značky CT 241	15	41,4	

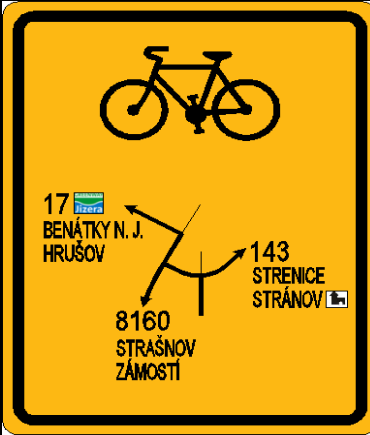








Projekt vyznačení a optimalizace cyklistické trasy č. 17 Greenway Jizera na území Středočeského kraje

Směr A: Praha B: Loukov














č.	lokalita	GPS	směr		typ	patka	sloup	osazení a umístění	mapa	km	SDZ
150	Písková Lhota	50°22'16.460"N, 14°52'5.750"E	8160	x	IS 20	ano	NS	NZ, odstranění veškerého DZ CT v oblasti, kterou zahrnuje návrh IS 20 včetně značky CT 241 uvedené v bodě 149	15	41,5	
151	Krnsko	50°22'18.336"N, 14°51'56.487"E	143	x	IS 20	ano	NS	NZ, odstranění veškerého DZ CT v oblasti, kterou zahrnuje návrh IS 20 včetně značky CT 241 uvedené v bodě 149	15	41,6	

Projekt vyznačení a optimalizace cyklistické trasy č. 17 Greenway Jizera na území Středočeského kraje

Směr A: Praha B: Loukov

č.	lokalita	GPS	směr		typ	patka	sloup	osazení a umístění	mapa	km	SDZ
152	Krnsko	50°22'19.038"N, 14°52'1.667"E	A+143	x	IS 20		VO	NZ, odstranění veškerého DZ CT v oblasti, kterou zahrnuje návrh IS 20 včetně značky CT 241 uvedené v bodě 149	15	41,6	
153	Krnsko	50°22'28.059"N, 14°52'8.628"E	B	⇒	IS 21c		SEV	přelepení čísla značky CT 241	15	41,9	
153	Krnsko	50°22'28.059"N, 14°52'8.628"E	143	⇒	IS 21c		SEV	stávající stav značky CT 143 ponechat	15	41,9	
154	Krnsko	50°22'28.329"N, 14°52'8.254"E	A	⇐	IS 21b		SEV	přelepení čísla značky CT 241	15	42,0	
154	Krnsko	50°22'28.329"N, 14°52'8.254"E	143	⇐	IS 21b		SEV	stávající stav značky CT 143 ponechat	15	42,0	
155	Krnsko	50°22'40.878"N, 14°52'14.492"E	A+143	↑	IS 21a		SS	přelepení čísla značky CT 143+241	16	42,4	
155	Krnsko	50°22'40.878"N, 14°52'14.492"E	B+143	↑	IS 21a		SS	přelepení čísla značky CT 143+241	16	42,4	
156	Krnsko	50°22'50.938"N, 14°52'20.559"E	A+143	⇒	IS 21c	ano	NS	NZ	16	42,7	
157	Krnsko	50°22'55.297"N, 14°52'20.712"E	A+143	↑	IS 21a		SS	přelepení čísla značky CT 143+241	16	42,9	

Projekt vyznačení a optimalizace cyklistické trasy č. 17 Greenway Jizera na území Středočeského kraje

Směr A: Praha B: Loukov											
č.	lokalita	GPS	směr		typ	patka	sloup	osazení a umístění	mapa	km	SDZ
157	Krnsko	50°22'55.297"N, 14°52'20.712"E	B+143	↑	IS 21a		SS	přelepení čísla značky CT 143+241	16	42,9	
158	Krnsko	50°23'16.763"N, 14°52'17.527"E	A+143	↑	IS 21a		PSS	přelepení čísla + přeložení značky CT 143+241 ze SS	16	43,5	
158	Krnsko	50°23'16.763"N, 14°52'17.527"E	B+143	↑	IS 21a		PSS	přelepení čísla + přeložení značky CT 143+241 ze SS	16	43,5	
159	Vinec	50°23'34.432"N, 14°52'21.234"E	A+143	↑	IS 21a		SEV	přelepení čísla značky CT 143+241	17	44,1	
159	Vinec	50°23'34.432"N, 14°52'21.234"E	B+143	↑	IS 21a		SEV	přelepení čísla značky CT 143+241	17	44,1	
160	Vinec	50°23'40.802"N, 14°52'24.351"E	A+143	↑	IS 21a		SEV	přelepení čísla značky CT 143+241	17	44,3	
161	Vinec	50°23'47.070"N, 14°52'27.765"E	A+143	↑	IS 21a		SS	přelepení čísla značky CT 143+241	17	44,5	
162	Vinec	50°23'49.675"N, 14°52'29.899"E	B+143	↑	IS 21a		SEV	přelepení čísla značky CT 143+241	17	44,6	
163	Vinec	50°23'49.783"N, 14°52'29.525"E	A+143	↑	IS 21a		VO	přelepení čísla značky CT 143+241	17	44,6	
164	Mladá Boleslav	50°24'20.210"N, 14°52'57.086"E	A+143	↑	IS 21a		SS	přelepení čísla značky CT 143+241	17	45,4	
164	Mladá Boleslav	50°24'20.210"N, 14°52'57.086"E	B+143	↑	IS 21a		SS	přelepení čísla značky CT 143+241	17	45,4	
165	Mladá Boleslav, U Cukrovaru	50°24'22.228"N, 14°53'4.072"E	A	↑	IS 21a		SDZ	přelepení čísla značky CT 241 umístěné na SDZ B1 + E13	17	46,0	
165	Mladá Boleslav, U Cukrovaru	50°24'22.228"N, 14°53'4.072"E	143	↑	IS 21a		SDZ	stávající stav značky CT 143 ponechat	17	46,0	

Projekt vyznačení a optimalizace cyklistické trasy č. 17 Greenway Jizera na území Středočeského kraje

Směr A: Praha B: Loukov

č.	lokalita	GPS	směr	typ	patka	sloup	osazení a umístění	mapa	km	SDZ
165	Mladá Boleslav, U Cukrovaru	50°24'22.228"N, 14°53'4.072"E	B ↑	IS 21a		SDZ	přelepení čísla značky CT 241 umístěné na SDZ B1 + E13	17	46,0	
165	Mladá Boleslav, U Cukrovaru	50°24'22.228"N, 14°53'4.072"E	143 ↑	IS 21a		SDZ	stávající stav značky CT 143 ponechat	17	46,0	
166	Mladá Boleslav, U Cukrovaru	50°24'19.184"N, 14°53'19.664"E	cíl ⇐	IS 19c	ano	NS	NZ	17	46,4	
166	Mladá Boleslav, U Cukrovaru	50°24'19.184"N, 14°53'19.664"E	B ⇒	IS 19c	ano	NS	NZ	17	46,3	
166	Mladá Boleslav, U Cukrovaru	50°24'19.184"N, 14°53'19.664"E	143 ⇒	IS 19c	ano	NS	NZ	17	46,3	
167	Mladá Boleslav, U Cukrovaru	50°24'19.771"N, 14°53'20.542"E	A+143 ⇒	IS 21c	ano	NS	NZ	17	46,4	
168	Mladá Boleslav, U Cukrovaru	50°24'20.877"N, 14°53'21.129"E	cíl ↑	IS 21a		VO	NZ	17	46,4	
169	Mladá Boleslav, Nádražní	50°24'22.826"N, 14°53'23.556"E	cíl ⇐	IS 21b		VO	NZ	17	46,4	
169	Mladá Boleslav, Nádražní	50°24'21.225"N, 14°53'26.181"E	B ↑	IS 19b		VO	NZ	17	46,4	
169	Mladá Boleslav, Nádražní	50°24'21.225"N, 14°53'26.181"E	143 ↑	IS 19b		VO	NZ	17	46,4	
169	Mladá Boleslav, Nádražní	50°24'21.225"N, 14°53'26.181"E	8148 ↑	IS 19b		VO	NZ	17	46,4	
169	Mladá Boleslav, Nádražní	50°24'21.225"N, 14°53'26.181"E	A ⇒	IS 19b		VO	přelepení + přeložení značky CT 241 z VO u autobusové zastávky	17	46,4	

Projekt vyznačení a optimalizace cyklistické trasy č. 17 Greenway Jizera na území Středočeského kraje

Směr A: Praha B: Loukov

č.	lokalita	GPS	směr	typ	patka	sloup	osazení a umístění	mapa	km	SDZ
169	Mladá Boleslav, Nádražní	50°24'21.225"N, 14°53'26.181"E	143 ⇒	IS 19b		VO	NZ	17	46,4	
170	Mladá Boleslav, U Cukrovaru	50°24'20.412"N, 14°53'22.073"E	A ⇐	IS 21b		VO	přelepení čísla značky CT 241	17	46,4	
170	Mladá Boleslav, U Cukrovaru	50°24'20.412"N, 14°53'22.073"E	143 ⇐	IS 21b		VO	stávající stav značky CT 143 ponechat	17	46,4	
171	Mladá Boleslav, U Cukrovaru	50°24'19.605"N, 14°53'24.615"E	B ⇒	IS 21c		VO	přelepení čísla značky CT 241; odstranit stávající DZ IP19c	17	46,4	
171	Mladá Boleslav, U Cukrovaru	50°24'19.605"N, 14°53'24.615"E	143 ⇒	IS 21c		VO	stávající stav značky CT 143 ponechat; odstranit stávající DZ IP19c	17	46,4	
172	Mladá Boleslav, Nádražní	50°24'19.486"N, 14°53'26.667"E	143 ↑	IS 19b		SDZ	přelepení značky CT 143; umístěno na sdz IS4c + IS3c	17	46,5	
172	Mladá Boleslav, Nádražní	50°24'19.486"N, 14°53'26.667"E	8148 ↑	IS 19b		SDZ	přelepení značky CT 8148; umístěno na sdz IS4c + IS3c	17	46,5	
172	Mladá Boleslav, Nádražní	50°24'19.486"N, 14°53'26.667"E	B ⇐	IS 19d		SDZ	výměna značky CT 241 za NZ; umístěno na sdz IS4c + IS3c	17	46,5	
173	Mladá Boleslav, Nádražní	50°24'19.737"N, 14°53'27.382"E	8148 ↑	IS 19a		SS	stávající stav značky CT 8148 ponechat	17	46,5	
173	Mladá Boleslav, Nádražní	50°24'19.737"N, 14°53'27.382"E	A ⇐	IS 19d		SS	přelepení značky CT 241; posunout nad DZ CT 143	17	46,5	
173	Mladá Boleslav, Nádražní	50°24'19.737"N, 14°53'27.382"E	143 ⇐	IS 19d		SS	přelepení značky CT 143; posunout pod DZ CT 241 (nově 17)	17	46,5	

Projekt vyznačení a optimalizace cyklistické trasy č. 17 Greenway Jizera na území Středočeského kraje

Směr A: Praha B: Loukov

č.	lokalita	GPS	směr	typ	patka	sloup	osazení a umístění	mapa	km	SDZ
174	Mladá Boleslav, Nádražní	50°24'18.140"N, 14°53'28.500"E	143+ 8148 ↑	IS 21a		KM	přelepení čísla značky CT 143+8148; posun pod DZ CT 241 (nově 17)	17	46,5	
174	Mladá Boleslav, Nádražní	50°24'18.140"N, 14°53'28.500"E	B ←	IS 21b		KM	přelepení čísla značky CT 241; posun nad DZ CT 143+8148	17	46,5	
175	Mladá Boleslav, Nádražní	50°24'19.610"N, 14°53'33.683"E	143+ 8148 ←	IS 19d		SDZ	NZ, umístěno na SDZ IS3a+IS4c	17	46,6	
175	Mladá Boleslav, Nádražní	50°24'19.610"N, 14°53'33.683"E	143+ 8148 ←	IS 19d		SDZ	NZ, umístěno na SDZ IS3a+IS4c	17	46,6	
175	Mladá Boleslav, Nádražní	50°24'19.610"N, 14°53'33.683"E	A ⇒	IS 19d		SDZ	NZ, odstranění stávající značky CT 241; umístěno na SDZ IS3a+IS4c	17	46,6	
175	Mladá Boleslav, Nádražní	50°24'19.610"N, 14°53'33.683"E	8148 ⇒	IS 19c		SDZ	NZ, umístěno na SDZ IS3a+IS4c	17	46,6	
176	Mladá Boleslav, Nádražní	50°24'26.537"N, 14°53'59.340"E	B ↑	IS 19b		SDZ	NZ, umístit na SDZ s textem "vývoj"	17	47,2	
176	Mladá Boleslav, Nádražní	50°24'26.537"N, 14°53'59.340"E	cíl ⇒	IS 19d		SDZ	NZ, umístit na SDZ s textem "vývoj"	17	47,2	
177	Mladá Boleslav, Nádražní	50°24'27.080"N, 14°54'0.016"E	A ↑	IS 19b	ano	NSV	NZ	17	47,2	
177	Mladá Boleslav, Nádražní	50°24'27.080"N, 14°54'0.016"E	cíl ←	IS 19d	ano	NSV	NZ	17	47,2	
178	Mladá Boleslav, Štyrsova	50°24'19.607"N, 14°54'2.983"E	cíl ↑	IS 21a		SDZ	NZ, umístěno na SDZ B1	17		

Projekt vyznačení a optimalizace cyklistické trasy č. 17 Greenway Jizera na území Středočeského kraje

Směr A: Praha B: Loukov

č.	lokalita	GPS	směr	typ	patka	sloup	osazení a umístění	mapa	km	SDZ
179	Mladá Boleslav, Štyrsova	50°24'8.600"N, 14°54'13.612"E	cíl ⇒	IS 21c	ano	NS	NZ, umístit na SDZ IS5	17		
180	Mladá Boleslav, Pražská	50°24'8.523"N, 14°54'13.637"E	cíl ⇒	IS 21c		SDZ	NZ, umístit na SDZ IS5	17		
181	Mladá Boleslav, Regnerova	50°24'8.584"N, 14°53'59.441"E	cíl ⇐	IS 21b		VO	NZ	17		
182	Mladá Boleslav, Nádražní	50°24'26.938"N, 14°54'0.650"E	cíl ↑	IS 19a		SDZ	NZ, umístěno na SDZ IS2b+IS3c+IS4c	17	47,2	
182	Mladá Boleslav, Nádražní	50°24'26.938"N, 14°54'0.650"E	B ⇐	IS 19d		SDZ	přelepení značky CT 241; umístěno na SDZ IS2b+IS3c+IS4c	17	47,2	
183	Mladá Boleslav, Nádražní	50°24'33.155"N, 14°54'10.826"E	cíl ↑	IS 21a		VO	NZ	17		
184	Mladá Boleslav, Ve Skalici	50°24'38.589"N, 14°54'23.735"E	cíl ⇐	IS 21b		SDZ	NZ, umístěno na SDZ B1+E13			
185	Mladá Boleslav, náměstí Míru	50°24'43.788"N, 14°54'27.107"E	cíl ⇐	IS 21b	ano	NS	NZ			
186	Mladá Boleslav, Na kozinu	50°24'41.403"N, 14°54'20.164"E	cíl ⇒	IS 21c		VO	NZ			
187	Mladá Boleslav, Ptácká	50°24'30.993"N, 14°54'0.293"E	cíl ⇐	IS 19c		VO	NZ, umístěno na VO spolu se SDZ IS24b	17	47,4	
187	Mladá Boleslav, Ptácká	50°24'30.993"N, 14°54'0.293"E	A ⇒	IS 19d		VO	NZ, umístěno na VO spolu se SDZ IS24b	17	47,4	
188	Mladá Boleslav, Vodkova	50°24'44.356"N, 14°54'4.584"E	B ⇐	IS 21b		VO	NZ	18	47,8	
189	Mladá Boleslav, U zastávky	50°24'44.928"N, 14°54'1.657"E	A ⇒	IS 21c		VO	NZ	18	47,9	

Projekt vyznačení a optimalizace cyklistické trasy č. 17 Greenway Jizera na území Středočeského kraje

Směr A: Praha B: Loukov

č.	lokalita	GPS	směr	typ	patka	sloup	osazení a umístění	mapa	km	SDZ
189.1	Mladá boleslav, Koněvova	50°24'46.388"N, 14°53'51.115"E	B ⇒	IS 21c	ano	NS	přelepit a přesunout značku CT 241 z VO, pozici značky upřesnit po dokončení výstavby mostního objektu	18	48,0	
190	Mladá Boleslav	50°24'52.122"N, 14°53'50.539"E	A ↑	IS 21a		VO	přelepení čísla značky CT 241	18	48,3	
190	Mladá Boleslav	50°24'52.122"N, 14°53'50.539"E	B ↑	IS 21a		VO	přelepení čísla značky CT 241	18	48,3	
191	Mladá Boleslav	50°25'5.040"N, 14°53'45.038"E	B ↑	IS 21a		SDZ	přelepení značky CT 241; umístěno na SDZ B11 + E13	18	48,7	
192	Mladá Boleslav	50°25'5.439"N, 14°53'43.524"E	A ↑	IS 21a		SEV	NZ	18	48,7	
193	Mladá Boleslav	50°25'39.257"N, 14°53'31.811"E	B ⇒	IS 21c	ano	NS	NZ	18	49,8	
193	Mladá Boleslav	50°25'39.257"N, 14°53'31.811"E	A ↑	IS 21a	ano	NS	NZ	18	49,8	
194	Mladá Boleslav	50°25'42.488"N, 14°53'32.665"E	B ↑	IS 21a		VO	přelepení čísla značky CT 241	19	49,8	
195	Mladá Boleslav	50°25'42.285"N, 14°53'31.874"E	A ⇐	IS 21b		SDZ	přelepení čísla + přesunutí značky CT 241 ze SDZ P4 na SDZ IS3a + IS3c + IS5	19	49,8	
196	Mladá Boleslav	50°25'46.492"N, 14°53'39.062"E	A ↑	IS 21a		VO	NZ	19	50,1	
196	Mladá Boleslav	50°25'46.492"N, 14°53'39.062"E	B ↑	IS 21a		VO	NZ	19	50,1	
197	Mladá Boleslav	50°25'50.535"N, 14°53'43.545"E	B ⇐	IS 21b		SDZ	NZ, umístěno na SDZ IS24b	19	50,2	
198	Mladá Boleslav	50°25'52.180"N, 14°53'45.581"E	A ⇒	IS 21c	ano	NS	NZ	19	50,3	

Projekt vyznačení a optimalizace cyklistické trasy č. 17 Greenway Jizera na území Středočeského kraje

Směr A: Praha B: Loukov

č.	lokalita	GPS	směr	typ	patka	sloup	osazení a umístění	mapa	km	SDZ
198	Mladá Boleslav	50°25'52.180"N, 14°53'45.581"E	B ↑	IS 21a	ano	NS	NZ	19	50,3	
199	Mladá Boleslav, Podlázky	50°26'6.407"N, 14°53'29.589"E	B ↑	IS 19b		VO	NZ	19	50,9	
199	Mladá Boleslav, Podlázky	50°26'6.407"N, 14°53'29.589"E	cíl ←	IS 19c		VO	NZ	19	50,9	
200	Mladá Boleslav, Podlázky	50°26'6.743"N, 14°53'25.203"E	cíl ⇒	IS 21c		VO	přelepít DZ CT 241; odstranit DZ CT 241	19	50,7	
201	Mladá Boleslav, Podlázky	50°26'8.379"N, 14°53'26.416"E	A ↑	IS 19b		VO	NZ, odstranit DZ CT 241	19	50,8	
201	Mladá Boleslav, Podlázky	50°26'8.379"N, 14°53'26.416"E	cíl ⇒	IS 19c		VO	NZ	19	50,8	
V úseku původního vedení cyklotrasy č.241, který vymezují body č. 195 až 201, dojde k odstranění stávajícího DZ CT 241 v počtu 7 ks										
202	Hrdlořezy	50°26'23.773"N, 14°53'9.004"E	B ←	IS 21b	ano	NS	NZ	19	51,4	
203	Hrdlořezy	50°26'43.545"N, 14°53'7.284"E	A ←	IS 21b		VO	přelepění čísla značky CT 241	20	52,0	
203	Hrdlořezy	50°26'43.545"N, 14°53'7.284"E	B ⇒	IS 21c		VO	přelepění čísla značky CT 241	20	52,0	
204	Hrdlořezy	50°26'44.769"N, 14°53'9.049"E	8152 ←	IS 19d		SDZ	NZ, umístěno na SDZ IS3c + IS24b	20	52,1	

Projekt vyznačení a optimalizace cyklistické trasy č. 17 Greenway Jizera na území Středočeského kraje

Směr A: Praha B: Loukov

č.	lokalita	GPS	směr	typ	patka	sloup	osazení a umístění	mapa	km	SDZ
204	Hrdlořezy	50°26'44.769"N, 14°53'9.049"E	8157 ←	IS 19d		SDZ	NZ, umístěno na SDZ IS3c + IS24b	20	52,1	
204	Hrdlořezy	50°26'44.769"N, 14°53'9.049"E	B ⇒	IS 19d		SDZ	NZ, odstranit DZ CT 241 ze zrcadla; umístěno na SDZ IS3c + IS24b	20	52,1	
204	Hrdlořezy	50°26'44.769"N, 14°53'9.049"E	8153 ⇒	IS 19d		SDZ	NZ, umístěno na SDZ IS3c + IS24b	20	52,1	
205	Hrdlořezy	50°26'46.538"N, 14°53'9.222"E	A ↑	IS 19b		VO	NZ	20	52,1	
205	Hrdlořezy	50°26'46.538"N, 14°53'9.222"E	8152 ⇒	IS 19d		VO	NZ, odstranit DZ CT 8152 z VO	20	52,1	
205	Hrdlořezy	50°26'46.538"N, 14°53'9.222"E	8157 ⇒	IS 19d		VO	NZ	20	52,1	
205	Hrdlořezy	50°26'46.538"N, 14°53'9.222"E	8153	IS 21d		VO	přelepení značky CT 8157	20	52,1	
206	Mladá Boleslav, U přejezdu	50°26'46.908"N, 14°53'7.358"E	B ←	IS 19d		SEV	NZ	20	52,1	
206	Mladá Boleslav, U přejezdu	50°26'46.908"N, 14°53'7.358"E	8153 ←	IS 19d		SEV	NZ	20	52,1	
206	Mladá Boleslav, U přejezdu	50°26'46.908"N, 14°53'7.358"E	A ⇒	IS 19d		SEV	NZ	20	52,1	
206	Mladá Boleslav, U přejezdu	50°26'46.908"N, 14°53'7.358"E	8152+8157	IS 21d		SEV	NZ	20	52,1	













Projekt vyznačení a optimalizace cyklistické trasy č. 17 Greenway Jizera na území Středočeského kraje

Směr A: Praha B: Loukov

č.	lokalita	GPS	směr	typ	patka	sloup	osazení a umístění	mapa	km	SDZ
207	Hrdlořezy	50°26'46.235"N, 14°53'9.901"E	B+8153 ⇒	IS 21c	ano	NS	NZ	20	52,1	
208	Mladá Boleslav, U přejezdu	50°26'46.326"N, 14°53'11.536"E	B+8153 ↑	IS 21a		VO	přelepení IP19d CT 8152+8157; ostatní DZ CT odstranit; umístěno spolu se SDZ IP25a	20	52,2	
209	Mladá Boleslav, U přejezdu	50°26'46.634"N, 14°53'12.106"E	A+8153 ⇐	IS 21b		SS	přelepení IP19d CT 8153; ostatní DZ CT odstranit	20	52,2	
210	Mladá Boleslav, U přejezdu	50°26'45.045"N, 14°53'14.125"E	8153 ↑	IS 19b		SEV	NZ	20	52,2	
210	Mladá Boleslav, U přejezdu	50°26'45.045"N, 14°53'14.125"E	B ⇐	IS 19d		SEV	NZ	20	52,2	
211	Mladá Boleslav, U přejezdu	50°26'44.836"N, 14°53'15.640"E	A ↑	IS 19b	ano	NVS	NZ	20	52,2	
211	Mladá Boleslav, U přejezdu	50°26'44.836"N, 14°53'15.640"E	8153 ↑	IS 19b	ano	NVS	NZ	20	52,2	
211	Mladá Boleslav, U přejezdu	50°26'44.836"N, 14°53'15.640"E	B ⇒	IS 19d	ano	NVS	NZ	20	52,2	
212	Mladá Boleslav, Bakovská	50°26'46.479"N, 14°53'14.939"E	8153 ⇐	IS 19d	ano	NS	NZ	20	52,3	
212	Mladá Boleslav, Bakovská	50°26'46.479"N, 14°53'14.939"E	A ⇒	IS 19d	ano	NS	NZ, odstranit stávající DZ CT 241 ze SDZ A12	20	52,3	
213	Bitouchov, Dalešice	50°27'29.823"N, 14°54'19.550"E	A ↑	IS 21a		SEV	přelepení čísla + přeložení značky CT 241 ze SDZ IS12a	21	55,2	

Projekt vyznačení a optimalizace cyklistické trasy č. 17 Greenway Jizera na území Středočeského kraje

Směr A: Praha B: Loukov

č.	lokalita	GPS	směr	typ	patka	sloup	osazení a umístění	mapa	km	SDZ
213	Bítouchov, Dalešice	50°27'29.823"N, 14°54'19.550"E	B ↑	IS 21a		SEV	přelepení čísla + přeložení značky CT 241 ze SDZ IS12b	21	55,2	
214	Bakov nad Jizerou, Podhradí	50°28'5.467"N, 14°55'5.513"E	cíl ⇒	IS 19c		SEV	NZ	21	56,4	
214	Bakov nad Jizerou, Podhradí	50°28'5.467"N, 14°55'5.513"E	cíl ⇐	IS 19b		SEV	NZ	21	56,4	
215	Bakov nad Jizerou	50°28'22.372"N, 14°55'29.981"E	A ↑	IS 21a		SEV	NZ	21	57,1	
215	Bakov nad Jizerou	50°28'22.372"N, 14°55'29.981"E	B ↑	IS 21a		SEV	přelepení čísla + přesunutí značky CT 241 ze SDZ P1+E2b	21	57,1	
216	Bakov nad Jizerou	50°28'32.150"N, 14°55'36.935"E	B ↑	IS 21a		SDZ	přelepení čísla značky CT 241; umístěno na SDZ IS3a+IS3c	21	57,5	
217	Bakov nad Jizerou	50°28'36.206"N, 14°55'37.842"E	A ↑	IS 21a		SDZ	přelepení čísla značky CT 241; umístěno na SDZ IS3a+IS3c	22	57,6	
218	Bakov nad Jizerou, Malá Bělá	50°29'0.801"N, 14°55'40.164"E	B ↑	IS 19b		SEV	přelepení značky CT 241	22	58,4	
218	Bakov nad Jizerou, Malá Bělá	50°29'0.801"N, 14°55'40.164"E	8155 ⇒	IS 19d		SEV	přelepení značky CT 8155; DZ neoznačené číslem ani logem odstranit	22	58,4	
219	Bakov nad Jizerou	50°29'0.620"N, 14°55'42.460"E	A ⇐	IS 19d		VO	NZ	22	58,4	
219	Bakov nad Jizerou	50°29'0.620"N, 14°55'42.460"E	B ⇒	IS 19d		VO	NZ	22	58,4	
219	Bakov nad Jizerou	50°29'0.620"N, 14°55'42.460"E	8155	IS 21d		VO	NZ	22	58,4	














Projekt vyznačení a optimalizace cyklistické trasy č. 17 Greenway Jizera na území Středočeského kraje

Směr A: Praha B: Loukov

č.	lokalita	GPS	směr	typ	patka	sloup	osazení a umístění	mapa	km	SDZ
220	Bakov nad Jizerou	50°29'3.827"N, 14°55'38.650"E	A ↑	IS 19b		SDZ	přelepení značky CT 241; umístěno na SDZ IS3a+IS24a	22	58,5	
220	Bakov nad Jizerou	50°29'3.827"N, 14°55'38.650"E	8155 ⇐	IS 19d		SDZ	přelepení značky CT 8155; umístěno na SDZ IS3a+IS24a	22	58,5	
221	Bakov nad Jizerou	50°29'12.690"N, 14°55'32.375"E	B ⇒	IS 21c		SDZ	přelepení čísla + přesun značky CT 241 ze SDZ A8+IP5	22	58,8	
222	Nová Ves u Bakova	50°29'14.136"N, 14°55'29.157"E	A ⇐	IS 21b		SEV	přelepení čísla značky CT 241	22	58,9	
223	Nová Ves u Bakova	50°29'22.015"N, 14°55'41.026"E	B ↑	IS 19b		VO	přelepení značky CT 241	22	59,2	
223	Nová Ves u Bakova	50°29'22.015"N, 14°55'41.026"E	241 ⇐	IS 19d		VO	stávající stav značky CT 241 ponechat	22	59,2	
224	Nová Ves u Bakova	50°29'22.775"N, 14°55'39.794"E	B ⇐	IS 19d		VO	NZ	22	59,2	
224	Nová Ves u Bakova	50°29'22.775"N, 14°55'39.794"E	A ⇒	IS 19d		VO	NZ	22	59,2	
224	Nová Ves u Bakova	50°29'22.775"N, 14°55'39.794"E	241	IS 21d		VO	přelepení značky CT 241	22	59,2	
225	Nová Ves u Bakova	50°29'22.927"N, 14°55'42.509"E	A ↑	IS 19b		VO	NZ	22	59,3	










Projekt vyznačení a optimalizace cyklistické trasy č. 17 Greenway Jizera na území Středočeského kraje

Směr A: Praha B: Loukov














č.	lokalita	GPS	směr	typ	patka	sloup	osazení a umístění	mapa	km	SDZ
225	Nová Ves u Bakova	50°29'22.927"N, 14°55'42.509"E	241 ⇒	IS 19d		VO	NZ	22	59,3	 PETROVICE 62 KLÁŠTER HRADIŠTĚ 6
226	Ptýrov	50°30'39.055"N, 14°56'26.249"E	B-B ↑	IS 19b		VO	NZ; odstranit stávající DZ CT 241	23	61,9	 MN. HRADIŠTĚ 4 KLÁŠTER HRADIŠTĚ 2
226	Ptýrov	50°30'39.055"N, 14°56'26.249"E	B-A ⇒	IS 19d		VO	NZ; odstranit stávající DZ CT 241	23	61,9	 MN. HRADIŠTĚ 5 PTÝROVEC 1
227	Ptýrov, Maníkovice	50°30'40.500"N, 14°56'27.078"E	A ↑	IS 19b		SEV	NZ; odstranit stávající DZ CT 241	23,24	0,0	 ML. BOLESLAV 15 NOVÁ VES U BAKOVA 3
227	Ptýrov, Maníkovice	50°30'40.500"N, 14°56'27.078"E	B-A ⇐	IS 19d		SEV	NZ; odstranit stávající DZ CT 241	23,24	0,0	 1 MN. HRADIŠTĚ PTÝROVEC 
227	Ptýrov, Maníkovice	50°30'40.500"N, 14°56'27.078"E	A-B	IS 21d		SEV	NZ; odstranit stávající DZ CT 241	23,24	0,0	
228	Ptýrov	50°30'39.154"N, 14°56'30.037"E	A ⇐	IS 19d		SDZ	NZ, umístit na SDZ IS3c	23	62,0	 3 ML. BOLESLAV NOVÁ VES U BAKOVA 
228	Ptýrov	50°30'39.154"N, 14°56'30.037"E	B-B ⇒	IS 19d		SDZ	NZ, umístit na SDZ IS3c	23	62,0	 MN. HRADIŠTĚ 4 KLÁŠTER HRADIŠTĚ 2
229	Ptýrov	50°30'38.988"N, 14°56'29.993"E	B-A ⇐	IS 21b		SDZ	NZ, umístit na SDZ IS4c	23	62,0	
230	Ptýrov	50°30'38.079"N, 14°56'33.479"E	A-A ⇒	IS 21c		SDZ	NZ, umístit na SDZ IS3d+IS4c	23	62,1	
231	Ptýrov, Ptýrovec	50°30'30.619"N, 14°57'27.024"E	A-A ↑	IS 21a		RO	NZ	23	63,2	

Projekt vyznačení a optimalizace cyklistické trasy č. 17 Greenway Jizera na území Středočeského kraje

Směr A: Praha B: Loukov

č.	lokalita	GPS	směr		typ	patka	sloup	osazení a umístění	mapa	km	SDZ
231	Ptýrov, Ptýrovec	50°30'30.619"N, 14°57'27.024"E	B-A	↑	IS 21a		RO	NZ	23	63,2	
232	Ptýrov	50°30'25.668"N, 14°57'32.931"E	B-A	↑	IS 21a		SDZ	NZ, umístit na SDZ IP10a	23	63,4	
232	Ptýrov	50°30'25.668"N, 14°57'32.931"E	A-A	⇒	IS 21c		SDZ	NZ, umístit na SDZ IP10a	23	63,4	
233	Ptýrov, Ptýrovec	50°30'31.737"N, 14°57'39.830"E	A-A	⇐	IS 21b	ano	NS	NZ	23	63,7	
233	Ptýrov, Ptýrovec	50°30'31.737"N, 14°57'39.830"E	B-A	⇒	IS 21c	ano	NS	NZ	23	63,7	
234	Mnichovo Hradiště	50°30'31.637"N, 14°57'44.990"E	A-A	⇒	IS 21c	ano	NS	NZ	23	63,8	
234	Mnichovo Hradiště	50°30'31.637"N, 14°57'44.990"E	B-A	⇐	IS 21b	ano	NS	NZ	23	63,8	
235	Mnichovo Hradiště	50°30'39.951"N, 14°57'49.889"E	B-A	⇐	IS 21b		SS	NZ	23	64,1	
236	Mnichovo Hradiště	50°30'40.117"N, 14°57'49.902"E	A-A	⇒	IS 20	ano	NS	NZ	23	64,1	

Projekt vyznačení a optimalizace cyklistické trasy č. 17 Greenway Jizera na území Středočeského kraje

Směr A: Praha B: Loukov										
č.	lokalita	GPS	směr	typ	patka	sloup	osazení a umístění	mapa	km	SDZ
237	Mnichovo Hradiště	50°30'40.433"N, 14°57'49.736"E	A-A ⇒	IS 21c	ano	NS	NZ	23	64,1	
238	Mnichovo Hradiště	50°31'5.883"N, 14°57'33.289"E	B-A ↑	IS 21a	ano	NS	NZ	24	64,9	
239	Mnichovo Hradiště	50°31'6.384"N, 14°57'32.788"E	A-A ↑	IS 21a		SDZ	NZ, umístit na SDZ IP10a	24	64,9	
240	Mnichovo Hradiště, Černá silnice	50°31'10.144"N, 14°57'32.676"E	B-A ⇒	IS 21c	ano	NS	NZ	24	65,1	
241	Mnichovo Hradiště, Černá silnice	50°31'9.630"N, 14°57'33.877"E	A-A ⇐	IS 21b	ano	NS	NZ	24	65,1	
242	Mnichovo Hradiště	50°31'6.043"N, 14°57'39.440"E	B-A ⇐	IS 21b		SEV	NZ	24	65,2	
243	Mnichovo Hradiště, Nezvalova	50°31'7.532"N, 14°57'40.842"E	A-A ⇒	IS 21c		VO	NZ	24	65,4	
244	Mnichovo Hradiště, Na Kamenci	50°31'19.030"N, 14°57'40.508"E	B-A ⇒	IS 21c		VO	NZ	24	65,7	
244	Mnichovo Hradiště, Na Kamenci	50°31'19.030"N, 14°57'40.508"E	A-A ⇐	IS 21b		VO	NZ	24	65,7	
245	Mnichovo Hradiště, Na Kamenci	50°31'16.290"N, 14°58'8.911"E	A-A ⇒	IS 21c	ano	NSV	NZ	24	66,3	
245	Mnichovo Hradiště, Na Kamenci	50°31'16.290"N, 14°58'8.911"E	B-A ⇐	IS 21b	ano	NSV	NZ	24	66,3	
246	Mnichovo Hradiště, Máchova	50°31'22.310"N, 14°58'14.913"E	A-A ↑	IS 21a		SEV	NZ	24	66,5	
247	Mnichovo Hradiště, Studentská	50°31'22.128"N, 14°58'15.814"E	B-A ↑	IS 21a		VO	NZ	24	66,5	











Projekt vyznačení a optimalizace cyklistické trasy č. 17 Greenway Jizera na území Středočeského kraje

Směr A: Praha B: Loukov

č.	lokalita	GPS	směr		typ	patka	sloup	osazení a umístění	mapa	km	SDZ
248	Mnichovo Hradiště, Studentská	50°31'23.271"N, 14°58'22.473"E			E 13		SDZ	NZ, umístit na SDZ B1	24	66,7	
248	Mnichovo Hradiště, Studentská	50°31'23.271"N, 14°58'22.473"E	B-A	↑	IS 21a		SDZ	NZ, umístit na SDZ B1	24	66,7	
249	Mnichovo Hradiště, Masarykovo náměstí	50°31'23.700"N, 14°58'25.069"E	B-A	←	IS 19c		SDZ	NZ, umístit na SDZ B28	24	66,7	
249	Mnichovo Hradiště, Masarykovo náměstí	50°31'23.700"N, 14°58'25.069"E	cíl	⇒	IS 19c		SDZ	NZ, umístit na SDZ B28	24	66,7	
250	Mnichovo Hradiště, Palackého	50°31'23.931"N, 14°58'24.561"E	cíl	←	IS 19c		VO	NZ	24	66,7	
250	Mnichovo Hradiště, Palackého	50°31'23.931"N, 14°58'24.561"E	A-A	⇒	IS 19c		VO	NZ	24	66,7	
250.1	Mnichovo Hradiště, Palackého	50°31'27.411"N, 14°58'24.540"E	B-A	↑	IS 21a		VO	NZ	24	69,9	
251	Mnichovo Hradiště, Palackého	50°31'33.607"N, 14°58'25.927"E	B-A	⇒	IS 21c		VO	NZ, umístěno spolu se SDZ IS24b	24	67,1	
252	Mnichovo Hradiště, Na Příkopech	50°31'35.182"N, 14°58'26.478"E	A-A	←	IS 21b		VO	NZ	24,25	67,1	
253	Mnichovo Hradiště, Na Příkopech	50°31'37.915"N, 14°58'33.778"E	A-A	⇒	IS 21c		VO	NZ	25	67,3	
253	Mnichovo Hradiště, Na Příkopech	50°31'37.915"N, 14°58'33.778"E	B-A	←	IS 21b		VO	NZ	25	67,3	
254	Mnichovo Hradiště, Na Příkopech	50°31'38.951"N, 14°58'33.784"E			E 13		SDZ	NZ, umístit na SDZ B1	25	67,3	
254	Mnichovo Hradiště, Na Příkopech	50°31'38.951"N, 14°58'33.784"E	B-A	↑	IS 21a		SDZ	NZ, umístit na SDZ B1	25	67,3	












Projekt vyznačení a optimalizace cyklistické trasy č. 17 Greenway Jizera na území Středočeského kraje

Směr A: Praha B: Loukov













č.	lokalita	GPS	směr	typ	patka	sloup	osazení a umístění	mapa	km	SDZ
255	Mnichovo Hradiště, V Lípách	50°31'44.721"N, 14°58'27.445"E	A-A ⇐	IS 21b	ano	NS	NZ	24,25	67,6	
256	Mnichovo Hradiště, V Lípách	50°31'44.988"N, 14°58'27.387"E	A-B ⇐	IS 19d	ano	NS	NZ	24,25	67,6	
256	Mnichovo Hradiště, V Lípách	50°31'44.988"N, 14°58'27.387"E	B ⇒	IS 19d	ano	NS	NZ	24,25	67,6	
257	Mnichovo Hradiště, V Lípách	50°31'45.882"N, 14°58'26.949"E	A-B ↑	IS 19b	ano	NS	NZ	24,25	67,6	
257	Mnichovo Hradiště, V Lípách	50°31'45.882"N, 14°58'26.949"E	A-A ⇐	IS 19d	ano	NS	NZ	24,25	67,6	
258	Mnichovo Hradiště, V Lípách	50°31'44.267"N, 14°58'26.061"E	B ↑	IS 19b		VO	NZ	24,25	4,3	
258	Mnichovo Hradiště, V Lípách	50°31'44.267"N, 14°58'26.061"E	A-A ⇒	IS 19d		VO	NZ	24,25	4,3	
258	Mnichovo Hradiště, V Lípách	50°31'44.267"N, 14°58'26.061"E	B-B	IS 21d		VO	NZ	24,25	4,3	
259	Ptýrov	50°31'1.799"N, 14°56'18.191"E	241 ⇐	IS 19d		SDZ	NZ, umístit na SDZ IS3c	24	0,7	
259	Ptýrov	50°31'1.799"N, 14°56'18.191"E	B-B ⇒	IS 19d		SDZ	NZ, umístit na SDZ IS3c	24	0,7	

Projekt vyznačení a optimalizace cyklistické trasy č. 17 Greenway Jizera na území Středočeského kraje

Směr A: Praha B: Loukov

č.	lokalita	GPS	směr	typ	patka	sloup	osazení a umístění	mapa	km	SDZ
259	Ptýrov	50°31'1.799"N, 14°56'18.191"E	241 ⇒	IS 19d		SDZ	NZ, umístit na SDZ IS3c	24	0,7	
260	Ptýrov	50°31'4.342"N, 14°56'13.497"E	B-B ↑	IS 19b		SDZ	NZ, umístit na SDZ IS3a	24	0,7	
260	Ptýrov	50°31'4.342"N, 14°56'13.497"E	241 ↑	IS 19b		SDZ	NZ, umístit na SDZ IS3a	24	0,7	
260	Ptýrov	50°31'4.342"N, 14°56'13.497"E	A-B ⇒	IS 19c		SDZ	NZ, umístit na SDZ IS3a	24	0,7	
261	Kláster Hradiště nad Jizerou	50°31'5.506"N, 14°56'19.309"E	241 ↑	IS 19b		SDZ	NZ, umístit na SDZ IS3a + IS3c	24	0,8	
261	Kláster Hradiště nad Jizerou	50°31'5.506"N, 14°56'19.309"E	A-B ⇐	IS 19c		SDZ	NZ, umístit na SDZ IS3a + IS3c	24	0,8	
262	Kláster Hradiště nad Jizerou	50°31'13.655"N, 14°56'30.858"E	B-B +241 ⇒	IS 21c		SDZ	přelepení čísla značky CT 241; umístit na SDZ IS3c+IS2d	24	1,2	
263	Kláster Hradiště nad Jizerou	50°31'14.483"N, 14°56'36.551"E	B-B +241 ⇐	IS 21b		SDZ	přelepení čísla značky CT 241; umístit na SDZ IS3c	24	1,4	
264	Kláster Hradiště nad Jizerou	50°31'14.548"N, 14°56'37.237"E	A-B +241 ⇐	IS 21b		SDZ	přelepení čísla značky CT 241; umístit na SDZ IS3d	24	1,4	
265	Kláster Hradiště nad Jizerou	50°31'13.846"N, 14°56'40.697"E	A-B +241 ⇒	IS 21c		SDZ	přelepení čísla značky CT 241; umístit na SDZ IS2d+IS3c	24	1,5	
266	Kláster Hradiště nad Jizerou	50°31'14.579"N, 14°56'41.820"E	B-B +241 ↑	IS 21a		SZ	přelepení čísla značky CT 241	24	1,5	

Projekt vyznačení a optimalizace cyklistické trasy č. 17 Greenway Jizera na území Středočeského kraje














Směr A: Praha B: Loukov										
č.	lokalita	GPS	směr	typ	patka	sloup	osazení a umístění	mapa	km	SDZ
267	Kláster Hradiště nad Jizerou	50°31'23.583"N, 14°56'41.524"E	241 ←	IS 19d	ano	NS	NZ	24	1,8	
267	Kláster Hradiště nad Jizerou	50°31'23.583"N, 14°56'41.524"E	B-B ⇒	IS 19c	ano	NS	NZ	24	1,8	
268	Kláster Hradiště nad Jizerou	50°31'26.046"N, 14°56'44.092"E	B-B ←	IS 19c		SEV	NZ	24	1,9	
268	Kláster Hradiště nad Jizerou	50°31'26.046"N, 14°56'44.092"E	A-B ⇒	IS 19c		SEV	NZ	24	1,9	
268	Kláster Hradiště nad Jizerou	50°31'26.046"N, 14°56'44.092"E	241 ⇒	IS 19d		SEV	NZ, odstranit stávající DZ CT 241	24	1,9	
269	Kláster Hradiště nad Jizerou	50°31'23.617"N, 14°56'44.983"E	A-B ←	IS 19c	ano	NS	NZ	24	1,9	
269	Kláster Hradiště nad Jizerou	50°31'23.617"N, 14°56'44.983"E	241 ←	IS 19d	ano	NS	NZ	24	1,9	
269	Kláster Hradiště nad Jizerou	50°31'23.617"N, 14°56'44.983"E	241 ⇒	IS 19d	ano	NS	NZ	24	1,9	
270	Kláster Hradiště nad Jizerou	50°31'29.266"N, 14°56'45.040"E	241 ←	IS 19d		VO	NZ, odstranit stávající DZ CT 241	24		
270	Kláster Hradiště nad Jizerou	50°31'29.266"N, 14°56'45.040"E	cíl ⇒	IS 19c		VO	NZ, odstranit stávající DZ CT 223	24		
270	Kláster Hradiště nad Jizerou	50°31'29.266"N, 14°56'45.040"E	cíl ←	IS 19c		VO	NZ	24		
270	Kláster Hradiště nad Jizerou	50°31'29.266"N, 14°56'45.040"E	241 ⇒	IS 19d		VO	NZ, odstranit stávající DZ CT 241	24		

Projekt vyznačení a optimalizace cyklistické trasy č. 17 Greenway Jizera na území Středočeského kraje














Směr A: Praha B: Loukov

č.	lokalita	GPS	směr		typ	patka	sloup	osazení a umístění	mapa	km	SDZ
271	Kláster Hradiště nad Jizerou	50°31'32.999"N, 14°56'48.223"E	cíl	↑	IS 21a		SEV	přelepení čísla DZ CT 223; veškeré značení CT 223 v opačném směru odstranit	24		
272	Kláster Hradiště nad Jizerou	50°31'32.119"N, 14°56'51.792"E	cíl	⇒	IS 21c		SEV	přelepení čísla DZ CT 223; veškeré značení CT 223 v opačném směru odstranit	24		
273	Kláster Hradiště nad Jizerou	50°31'34.140"N, 14°57'6.601"E	B-B	↑	IS 19a		SDZ	NZ, umístit na SDZ IS3c+IS3b	24	2,5	
273	Kláster Hradiště nad Jizerou	50°31'34.140"N, 14°57'6.601"E	cíl	←	IS 19c		SDZ	NZ, umístit na SDZ IS3c+IS3b	24	2,5	
274	Kláster Hradiště nad Jizerou	50°31'38.232"N, 14°57'17.015"E	A-B	↑	IS 19a		SDZ	NZ, umístit na SDZ IS3a+IS3c; odstranit stávající DZ CT 223	24	2,7	
274	Kláster Hradiště nad Jizerou	50°31'38.232"N, 14°57'17.015"E	cíl	⇒	IS 19c		SDZ	NZ, umístit na SDZ IS3a+IS3c; odstranit stávající DZ CT 223	24	2,7	
275	Kláster Hradiště nad Jizerou	50°31'35.476"N, 14°57'7.063"E	B-B	←	IS 19c		SDZ	NZ, umístit na SDZ IS3c; odstranit stávající DZ CT 223	24	2,6	
275	Kláster Hradiště nad Jizerou	50°31'35.476"N, 14°57'7.063"E	A-B	⇒	IS 19c		SDZ	NZ, umístit na SDZ IS3c; odstranit stávající DZ CT 223	24	2,6	
276	Kláster Hradiště nad Jizerou	50°31'31.747"N, 14°56'53.964"E	cíl	←	IS 21b		SS	přelepení čísla DZ CT 223; veškeré značení CT 223 v opačném směru odstranit	24		
277	Mnichovo Hradiště, Klášterská	50°31'35.904"N, 14°58'2.169"E	A-B	↑	IS 21a		VO	přelepení čísla značky CT 223	24	3,7	
278	Mnichovo Hradiště, Klášterská	50°31'36.402"N, 14°58'4.327"E	B-B	↑	IS 21a		VO	přelepení čísla značky CT 223	24	3,7	
279	Mnichovo Hradiště, Klášterská	50°31'38.059"N, 14°58'10.046"E	B-B	⇒	IS 21c		SDZ	přelepení čísla značky CT 223; umístit na SDZ IS3c+IS24b	24	3,9	

Projekt vyznačení a optimalizace cyklistické trasy č. 17 Greenway Jizera na území Středočeského kraje

Směr A: Praha B: Loukov											
č.	lokalita	GPS	směr		typ	patka	sloup	osazení a umístění	mapa	km	SDZ
280	Mnichovo Hradiště, Arnoldova	50°31'37.526"N, 14°58'13.462"E	A-B	←	IS 21b		SDZ	přelepení čísla značky CT 223; umístit na SDZ IS3c+IS3d	24	3,9	
281	Mnichovo Hradiště, Arnoldova	50°31'36.964"N, 14°58'15.627"E	B-B	←	IS 21b		SDZ	přelepení čísla značky CT 223; umístit na SDZ IS3c+IS24b	24,25	4,0	
282	Mnichovo Hradiště, Nigrinovo návrší	50°31'37.535"N, 14°58'19.786"E	A-B	⇒	IS 21c		SDZ	přelepení čísla značky CT 223; umístit na SDZ IS3c	24,25	4,1	
283	Mnichovo Hradiště, V Lípách	50°31'47.275"N, 14°58'30.345"E	B	↑	IS 21a		SEV	přelepení čísla značky CT 223	25	67,7	
284	Mnichovo Hradiště, V Lípách	50°31'47.947"N, 14°58'30.694"E	A	↑	IS 21a		VO	přelepení čísla značky CT 223	25	67,7	
285	Mnichovo Hradiště	50°32'3.302"N, 14°58'57.043"E	B	↑	IS 21a		SDZ	přelepení čísla značky CT 223; umístit na SDZ IS4c	25	68,4	
286	Mnichovo Hradiště	50°32'6.596"N, 14°59'1.429"E	A	↑	IS 21a		SDZ	přelepení čísla značky CT 223; umístit na SDZ IS4c	25	68,6	
287	Mnichovo Hradiště, Podolí	50°32'39.525"N, 14°59'21.932"E	B	↑	IS 21a		SEV	přelepení čísla značky CT 223	25,26	69,7	
288	Mnichovo Hradiště, Podolí	50°32'40.520"N, 14°59'21.640"E	A	↑	IS 21a		SEV	přelepení čísla značky CT 223	25,26	69,7	
289	Mnichovo Hradiště	50°33'13.346"N, 14°59'41.578"E	B	⇒	IS 21c		SS	přelepení čísla značky CT 223	26	71,0	
290	Mnichovo Hradiště	50°33'14.714"N, 14°59'40.333"E	A	←	IS 21b		SS	přelepení čísla značky CT 223	26	71,1	
291	Mnichovo Hradiště	50°33'20.522"N, 14°59'46.075"E	B	⇒	IS 21c		SS	přelepení čísla značky CT 223	26	71,3	
292	Mnichovo Hradiště	50°33'21.400"N, 14°59'48.972"E	A	←	IS 21b		SS	přelepení čísla značky CT 223	26	71,4	

Projekt vyznačení a optimalizace cyklistické trasy č. 17 Greenway Jizera na území Středočeského kraje

Směr A: Praha B: Loukov											
č.	lokalita	GPS	směr		typ	patka	sloup	osazení a umístění	mapa	km	SDZ
293	Mnichovo Hradiště	50°33'20.664"N, 14°59'53.501"E	B	⇒	IS 21c		SS	přelepení čísla značky CT 223	26	71,5	
294	Mnichovo Hradiště	50°33'20.914"N, 14°59'55.776"E	A	⇐	IS 21b		SS	přelepení čísla značky CT 223	26	71,5	
295	Březina	50°33'11.446"N, 15°1'35.182"E	B	↑	IS 21a		VO	přelepení čísla značky CT 223	27	74,0	
296	Březina	50°32'56.196"N, 15°1'57.423"E	A	↑	IS 21a		SEV	přelepení čísla značky CT 223	27	74,6	
297	Březina	50°32'55.192"N, 15°1'58.477"E	A	⇒	IS 21c		SEV	NZ	27	74,7	
297	Březina	50°32'55.192"N, 15°1'58.477"E	B	⇐	IS 21b		SEV	NZ	27	74,7	
298	Březina	50°32'54.960"N, 15°2'0.191"E	A	⇒	IS 21c		SEV	přelepení čísla značky CT 223	27	74,7	
298	Březina	50°32'54.960"N, 15°2'0.191"E	B	⇐	IS 21b		SEV	přelepení čísla značky CT 223	27	74,7	
299	Březina	50°32'57.040"N, 15°2'2.263"E	A	⇐	IS 21b		SEV	přelepení čísla značky CT 223	27	74,8	
299	Březina	50°32'57.040"N, 15°2'2.263"E	B	↑	IS 21a		SEV	přelepení čísla značky CT 223	27	74,8	
300	Loukov	50°33'26.963"N, 15°2'15.404"E	A	↑	IS 21a	ano	NS	NZ	27	75,9	
300	Loukov	50°33'26.963"N, 15°2'15.404"E	B	⇐	IS 21b	ano	NS	NZ	27	75,9	
301	Loukov	50°33'27.846"N, 15°2'13.803"E	A	⇒	IS 21c		VO	přelepení čísla značky CT 223	27	75,9	

Projekt vyznačení a optimalizace cyklistické trasy č. 17 Greenway Jizera na území Středočeského kraje

Směr A: Praha B: Loukov

č.	lokalita	GPS	směr	typ	patka	sloup	osazení a umístění	mapa	km	SDZ
302	Loukov	50°33'40.292"N, 15°2'7.924"E	A ↑	IS 21a		VO	přelepení čísla značky CT 223	27	76,5	
303	Loukov	50°33'41.854"N, 15°2'9.494"E	B ↑	IS 21a		VO	přelepení čísla značky CT 223	27	76,6	
304	Loukov	50°33'48.965"N, 15°2'6.729"E	B ⇒	IS 21c		SZ	NZ, odstranění značky CT 223 ze SEL a neoznačené CT ze SDZ P4+E2b	27	76,7	
305	Loukov	50°33'48.423"N, 15°2'6.869"E	A ↑	IS 21a		SEV	NZ, odstranění značky CT 223	27	76,7	
306	Loukov	50°33'51.530"N, 15°2'9.317"E	A ⇐	IS 21b		SDZ	NZ, umístit na SDZ IS3c	27	76,8	
306	Loukov	50°33'51.530"N, 15°2'9.317"E	B ⇒	IS 21c		SDZ	NZ, umístit na SDZ IS3c, odstranit značku CT 223 ze SDZ IS12b	27	76,8	
307	Loukov	50°33'55.318"N, 15°2'20.662"E	223 ↑	IS 19b		NS	NZ	27	77,1	
307	Loukov	50°33'55.318"N, 15°2'20.662"E	B	IS 21d		NS	NZ	27	77,1	
308	Loukov	50°33'55.436"N, 15°2'20.535"E	A ↑	IS 19b		NS	NZ	27	77,1	
308	Loukov	50°33'55.436"N, 15°2'20.535"E	223	IS 21d		NS	NZ	27	77,1	